



Общество с ограниченной ответственностью

«Темпл Групп»

Юридический адрес: 196233, Санкт-Петербург, Типанова ул., д. 40 лит. А, пом. 1-Н
тел. 579-73-48 e-mail: templegroup@mail.ru

«УТВЕРЖДАЮ»

Генеральный директор

ООО "Темпл Групп"

_____ Д.А. Хрупин

10.08.2020 г.

А К Т

**по результатам государственной историко-культурной
экспертизы выявленного объекта культурного наследия
«Усадьба Е.П. Веймарна и Голубова: парк, усадебный
дом, аллеи», расположенного по адресу: Ленинградская
область, Волосовский район, д.Сяглицы, с целью
обоснования включения его в Единый государственный
реестр объектов культурного наследия (памятников
истории и культуры) народов Российской Федерации**

г. Санкт-Петербург
2020 г.

А К Т
по результатам государственной историко-культурной экспертизы выявленных
объектов культурного наследия
«Усадьба Е.П. Веймарна и Голубова: парк, усадебный дом, аллеи»,
расположенного по адресу: Ленинградская область, Волосовский район,
д.Сяглицы

г. Санкт-Петербург

10 августа 2020 года

Настоящая государственная историко-культурная экспертиза проведена в период с 25 декабря 2019 г. по 10 августа 2020 года на основании Государственного контракта от 16.12.2019 № 070/2019-ИКЭ.

Заказчик государственной историко-культурной экспертизы:

ГКУ ЛО «Дирекция по сохранению объектов культурного наследия»

Исполнитель: Общество с ограниченной ответственностью «Темпл Групп», (сокращенное наименование ООО «Темпл Групп») (196233, Санкт-Петербург, ул. Бассейная, д. 27, лит. А, пом. 1Н, офис 7; ИНН/КПП 7810336065/781001001), отвечающее требованиям к эксперту – юридическому лицу, согласно подпункту «б» пункта 7 Положения о государственной историко-культурной экспертизе, утвержденного постановлением Правительства РФ от 15.07.2009 № 569.

Сведения об экспертах, состоящих в трудовых отношениях с Исполнителем:

Фамилия, имя, отчество	Михайловская Галина Викторовна
Образование	Высшее (Санкт-Петербургский государственный академический институт живописи, скульптуры и архитектуры им. И. Е. Репина). Профессиональная переподготовка по программе «Реконструкция и реставрация культурного наследия» (СПб ГАСУ, 2000 и 2016 г.).
Специальность	Архитектор, член Союза архитекторов
Стаж работы по профессии	40 лет
Место работы и должность	Эксперт ООО «Темпл Групп», эксперт ОАО СПб институт "Ленпроектреставрация"
Реквизиты аттестации эксперта	аттестована как эксперт по проведению государственной историко-культурной экспертизы Министерством культуры Российской Федерации приказом № 1722 от 11.10.2018 г.

Профиль экспертной деятельности	<ul style="list-style-type: none"> - выявленные объекты культурного наследия в целях обоснования целесообразности включения данных объектов в реестр, - документы, обосновывающие включение объектов культурного наследия в реестр; - проектная документация на проведение работ по сохранению объекта культурного наследия.
---------------------------------	---

Фамилия, имя, отчество	Глинская Наталия Борисовна
Образование	Высшее (Санкт-Петербургский государственный академический институт живописи, скульптуры и архитектуры им. И. Е. Репина).
Специальность	Искусствовед
Стаж работы по профессии	41 год
Место работы и должность	Эксперт ООО «Темпл Групп», Заместитель генерального директора ООО «Научно-проектный реставрационный центр».
Реквизиты аттестации эксперта	Аттестована как эксперт по проведению государственной историко-культурной экспертизы Министерством культуры Российской Федерации приказом от 25.12.2019 г. № 2032.
Профиль экспертной деятельности	<ul style="list-style-type: none"> - объекты, обладающие признаками объекта культурного наследия; - документы, обосновывающие включение объектов культурного наследия в реестр; - документы, обосновывающие изменение категории историко-культурного значения объекта культурного наследия; - документация, обосновывающая проведение работ по сохранению объекта культурного наследия.

Сведения об эксперте, проводящем настоящую экспертизу:

Фамилия, имя, отчество	Яковлева Елена Борисовна
Образование	Высшее Ленинградский государственный университет, 1979 г.; Санкт-Петербургский государственный академический институт живописи, скульптуры и архитектуры им. И.Е.Репина, 1996 г.
Специальность	История; Искусствоведение
Стаж работы по профессии	33 года
Место работы и должность	ООО «Темпл Групп» эксперт по проведению государственной историко-культурной экспертизы
Реквизиты аттестации эксперта	Аттестована как эксперт по проведению государственной историко-культурной экспертизы Министерством культуры Российской Федерации приказом от 11.10.2018 г. № 1772.
Профиль экспертной деятельности	<ul style="list-style-type: none"> - выявленные объекты культурного наследия в целях обоснования целесообразности включения данных объектов в реестр; - документы, обосновывающие включение объектов культурного наследия в реестр; - документы, обосновывающие исключение объектов культурного наследия из реестра; - документы, обосновывающие изменение категории историко-культурного значения объекта культурного наследия.

Информация об ответственности за достоверность сведений, изложенных в заключении экспертизы в соответствии с законодательством Российской Федерации:

Государственный эксперт Е.Б. Яковлева несет ответственность за достоверность сведений, изложенных в заключении экспертизы в соответствии с п. 19 «д», и обеспечивает выполнение пункта 17 Положения о государственной историко-культурной экспертизе, утвержденного постановлением Правительства Российской Федерации от 15.07.2009 № 569.

Экспертом при подписании акта государственной историко-культурной экспертизы, выполненного на электронном носителе в формате переносимого документа (PDF), обеспечена конфиденциальность ключа усиленной квалифицированной электронной подписи.

Е.Б. Яковлева

10 августа 2020 года

Место проведения государственной историко-культурной экспертизы:

Санкт-Петербург; Ленинградская область, Волосовский муниципальный район, деревня Сяглицы.

1. Объекты государственной историко-культурной экспертизы:

1) выявленный объект культурного наследия «Усадьба Е.П. Веймарна и Голубова: парк, усадебный дом, аллеи», расположенного по адресу: Ленинградская область, Волосовский район, д. Хревицы, в целях обоснования целесообразности включения данных объектов в Единый государственный реестр объектов культурного наследия (памятников истории и культуры) народов Российской Федерации;

2) документы, обосновывающие включение данного объекта в Единый государственный реестр объектов культурного наследия (памятников истории и культуры) народов Российской Федерации.

2. Цель проведения государственной историко-культурной экспертизы:

- обоснование включения выявленного объекта культурного наследия «Усадьба Е.П. Веймарна и Голубова: парк, усадебный дом, аллеи», по адресу: Ленинградская область, Волосовский район, д. Сяглицы, в Единый государственный реестр объектов культурного наследия (памятников истории и культуры) народов Российской Федерации;
- определение категории историко-культурного значения объекта культурного наследия.

3. Сведения об обстоятельствах, повлиявших на процесс проведения и результаты государственной историко-культурной экспертизы:

Обстоятельства, препятствующие привлечению эксперта к проведению экспертизы либо не позволяющие ему соблюдать принципы ее проведения, установленные статьей 29 Федерального закона «Об объектах культурного наследия (памятниках истории и культуры) народов Российской Федерации» (далее- Федеральный закон № 73-ФЗ), отсутствуют.

4. Перечень вопросов, по которым необходимо получение заключения государственной историко-культурной экспертизы (в соответствии с пунктом 2 статьи 18 Федерального закона от 25.06.2002 № 73-ФЗ):

- 1) Сведения о наименовании объекта;
- 2) Сведения о времени возникновения или дате создания объекта, датах основных изменений (перестроек) данного объекта и (или) датах связанных с ним исторических событий;

3) Сведения о местонахождении объекта (адрес объекта или при его отсутствии описание местоположения объекта);

4) Сведения о категории историко-культурного значения объекта;

5) Сведения о виде объекта;

6) Предмет охраны объекта культурного наследия;

7) Сведения о границах территории объекта культурного наследия, включая текстовое и графическое описание местоположения этих границ, перечень координат характерных точек этих границ в системе координат, установленной для ведения государственного кадастра объектов недвижимости.

8) Фотографическое (иное графическое) изображение объекта.

5. Сведения о проведенных исследованиях с указанием примененных методов, объема и характера выполненных работ и их результатов

В рамках данной государственной историко-культурной экспертизы:

По результатам архивно-библиографических исследований и визуального обследования проанализирована современная ситуация выявленного объекта культурного наследия.

В процессе работы по сбору историко-архивных данных на предмет выявления исторических документов по строительству и функционированию объекта, исторических чертежей и иных изображений были изучены фонды Российской национальной библиотеки (РНБ), библиотеки Русского географического общества, Центрального государственного исторического архива (ЦГИА СПб), Российского государственного исторического архива (РГИА). На основании информации, полученной в ходе исследований, была составлена историческая справка по основным этапам истории объекта и альбомы картографии и иконографии (Приложения №№ 1, 2). Также были проведены визуальное обследование, натурная фотофиксация объекта (Приложение № 3).

Наиболее ценная информация по истории объекта была найдена в фондах Центрального государственного исторического архива (ЦГИА СПб). Это «Сяглицкая мыза с деревней В.М. Веймарн» 1867 года (Ф. 262, О. 16, Д. 215) – документ, содержащий помимо пояснительных писем, план местности с обозначением деревень и непосредственно мызы Сяглицы с усадебным парком, прудом и существовавшими на тот период жилыми и хозяйственными постройками. Не менее важную информацию удалось почерпнуть из дела «Об оценке участка земли (В мызе Сяглицы), принадлежавшем Голубеву А.В., ранее Блигкен А.М., Вельке Я.В., Левер и Лимберг Е.К.» (Ф. 1780, О. 1, Д. 390), где приводятся данные об участке, включая учетный номер, описание границ и пограничных владений, местности, указаны состав и деление усадебных земель и условия аренды. Также к документу приложен нотариальный акт, подтверждающий продажу усадьбы Сяглицы ее последнему дореволюционному владельцу – крестьянину А.В. Голубеву.

В фондах Российского государственного исторического архива (РГИА) содержатся документы, в основном имеющие косвенное отношение к исследуемому объекту, за исключением «Дела о выкупе временнообязанными крестьянами земельных наделов у Веймарн Е.П. селения Сяглицы (С.-Петербургская губ.) 16 мая 1869 г. – 3 марта 1870 г.» (РГИА, Ф. 577, О. 35, Д. 1426).

Немаловажные сведения, дающие представление о распределении земель мызы Сяглицы по угодьям, составе сельскохозяйственного оборудования и живого инвентаря, условиях аренды на 1886-1887 годы, были обнаружены в издании «Материалы по статистике народного хозяйства в С.-Петербургской губернии. Выпуск IX. Частновладельческое хозяйство в Ямбургском уезде» (Издание С.-Петербургского губернского земства. СПб. Типография Тренке и Фюсно. 1888).

В распоряжение эксперта также был предоставлен паспорт памятника «Парк» усадьбы Е.П. Веймарна, составленный в 1991 году, и хранящийся в архиве Департамента государственной охраны, сохранения и использования объектов культурного наследия комитета по культуре Ленинградской области. Это единственный документ, содержащий датированные 1989 годом фотографии усадьбы, ее аллеи, жилых и хозяйственных построек, описание парка, состава насаждений и условной планировки. Здесь же указан характер использования зданий имения Веймарн в конце XX века, приведен схематический план усадебного парка с экспликацией, актуальной предположительно для конца XIX века, приложена учетная карточка, дублирующая сведения исторической справки паспорта, и инвентаризационное описание планировки и зеленых насаждений.

При проведении экспертизы были проанализированы картографические материалы за период с 1676 года по 1952 год, позволившие проследить историю развития данной территории в XVIII–XX веках. На части карт, датированных серединой и 2-й половиной XIX века, помимо деревень Малые и Большие Сяглицы, обозначена непосредственно усадьба, поименованная либо «мыза Сяглицы», либо «мыза пом. Веймарна».

Также были изучены интернет-ресурсы, вследствие чего обнаружены фотографии, датированные летом 2017 года, с единственным изображением фасадов Главного усадебного дома и части его интерьеров, а также фотографии Усадебного дома, фрагментов парка и хозяйственных построек.

6. Факты и сведения, выявленные и установленные в результате проведенных экспертом исследований

6.1. Общие учетные сведения:

Объект экспертизы взят под государственную охрану и включен в «Список вновь выявленных объектов, представляющих историческую, научную, художественную или иную культурную ценность» Актом Инспекции охраны памятников Управления Культуры Леноблисполкома «О постановке на первичный учет вновь выявленных памятников истории и культуры Лужского района № 2-1 от 28.12.1982 г.

Наименование и состав объекта, в соответствии с вышеуказанным актом:

161.	Усадьба Е.П. Веймарна и Голубова: парк, усадебный дом, аллеи	д.Сяглицы	Акт постановления на учет № 2-1 от 28.12.1982
------	--	-----------	---

В декабре 2015 года Комитетом по культуре Ленинградской области был принят приказ «Об утверждении Перечня выявленных объектов культурного наследия, расположенных на территории Ленинградской области» от 01.12.1015 №01-03/15-63. В соответствии с данным приказом наименование и состав объекта изложены в той же редакции (Приложение № 13.)

План границ и предмет охраны выявленного объекта культурного наследия до настоящего времени не установлены.

6.2. Исторические сведения (См. Приложение № 1 и № 2)

В XVII веке местность, где расположена исследуемая усадьба – Врудская волость Ямбургского уезда Санкт-Петербургской губернии – относилась к западной части Ингерманландии, вошедшей вошла в состав Ингерманландской губернии, преобразованной в 1710 году в Санкт-Петербургскую губернию, в составе которой находился Ямбургский уезд.

В его восточной части располагалась Врудская волость с поселением Сяглицы, впервые обозначенным на исторических картах, вероятно, в 1676 году. Упоминание некоего селения, принадлежавшего семейству Веймарн («Сяглицы Веймарна»), впервые встречается на «Специальной карте Западной части Российской Империи, снятой под руководством генерал-лейтенанта Ф.Ф. Шуберта» 1832 года. В первой трети деревней и имением при нем владел коллежский советник Петр Веймарн (Peter von Weymar), потомок капитана шведской армии Йобста Веймера. Представители этого многочисленного рода на протяжении всего XIX века владели многочисленными усадьбами на территории Санкт-Петербургской губернии, в том числе, в Ястребино, Беседе, Касково.

Уже в 1838 году мыза Сяглицы перешла к вдове Петра Веймарна, а позднее – к их дочери Екатерине Петровне.

Единственным документом, фиксирующим историческую планировку и состав объекта, включая план земель и прилегающие территории, является документ «Сяглицкая мыза с деревней В.М. Веймарн», датированный 1867 годом. На эту дату усадебный комплекс, расположенный на северном берегу лежавшего в болотистой низине Т-образного пруда, был полностью сформирован. Имение размещалось на территории площадью в 5 десятин с плодовым садом и прудом. В южной части прямоугольного двора возвышался деревянный господский дом. С трех сторон двор был окружен прямоугольными и квадратными в плане постройками, вероятно, службами. К западной части имения примыкал прямоугольный пейзажный парк с живописными аллеями и полянами. К востоку от служб среди зеленых насаждений размещались три хозяйственные постройки.

С 1870-х годов по второе десятилетие XX века сменилось несколько владельцев имения Сяглицы. В 80-е годы XIX века усадьба вдове везенбергского мещанина Ю.М. Левер, а в 1891 году была приобретена за 30 тысяч рублей А.М. Блигкен, женой Санкт-Петербургской I гильдии купца, сооснователя и совладельца одного из крупнейших Товариществ торговых домов «Блигкен и Робинсон», а в 1909 году перешла в собственность крестьянина А. В. Голубева и германского подданного Якоба Вульфа Вёлька. После 1912 года единственным хозяином Сяглиц числится только А.В. Голубев.

На 1902 год адрес усадьбы значился как Ямбургский уезд, Врудская волость, деревня Сяглицы, генеральная литера С-24, номер учетной дачи 243, общий номер владения по уезду 724. Имение находилось в одной окружной меже и граничило с востока с мызой Рабилицы и мызой Терпилицы, с юга – с наделом земли крестьян деревни Домашковицы и мызы Рабилицы, с запада – с имение Вруда и наделом земли крестьян деревни Ямки, а с севера – с наделом земли крестьян деревни Сяглицы.

Первый документ советского времени, содержащий схему расположения зданий имения Сяглицы, планировку парка и прилегающей территории, а также историческую справку и инвентаризационное описание зеленых насаждений, датируется 1991 годом. Вместо прямоугольного двора на плане этого времени значится почти круглый партер с круговыми аллеями, обсаженными деревьями. На прежнем месте показаны Главный усадебный дом и часть хозяйственных построек. На месте небольших зданий, обозначенных на плане 1867 года по западной границе двора, появился прямоугольный в плане Усадебный дом. Стилистические особенности здания и его архитектурно-художественного оформления позволяют датировать его рубежом XIX-XX веков. Также на схематическом плане 1989 года отсутствуют постройки на восточной стороне двора, а на северном склоне берега пруда показана оранжерея. Два бывших господских дома, зафиксированные на фотографиях 1989 года, производят впечатление нежилых, но без следов разрушений или масштабных перестроек. Постройки, сложенные из валунов и обозначенные как оранжерея и водонапорная башня, руинированы. Фотографические изображения парка и аллей не дают полного представления о составе зеленых насаждений и степени запустения территории в тот временной период.

На декабрь 2019 года исторический усадебный комплекс находится на балансе совхоза Сяглицы, не используется. Визуальный осмотр позволяет утверждать, что в последние десятилетия не проводились ни какие-либо реставрационные работы, ни мероприятия по консервации и укреплению существующего строения.

6.3. Сведения об изменениях (перестройках) объекта.

Анализ историко-архивных материалов позволяет утверждать, что усадебный комплекс, расположенный на северном берегу лежавшего в болотистой низине Т-образного пруда, к концу 60-х годов XIX века был полностью сформирован. На высоком берегу пруда, в южной части прямоугольного, вытянутого с севера на юг дворового пространства возвышался господский дом. С трех сторон двор был окружен прямоугольными и квадратными в плане постройками, вероятно, службами – по три с западной и восточной сторон, две с торцевой северной стороны. В западной части имения был устроен прямоугольный пейзажный парк, возможно, совмещенный с плодовым садом. К востоку от служб среди зеленых насаждений были размещены хозяйственные постройки (Т-образная, прямоугольная и приближенная в плане к квадрату с замкнутым внутренним двором). Сведения о назначении и внешнем облике усадебных строений в фондах государственных архивов Санкт-Петербурга выявить не удалось.

Также отсутствует информация о годах изменения планировочной структуры усадьбы и перестройки жилых и хозяйственных зданий. Основываясь на приведенном в инвентаризационном описании планировки и зеленых насаждений 1989 года возрасте деревьев и кустарников, можно утверждать, что

парк был обновлен на рубеже XIX и XX веков. Вероятно, в период с 1867 года, когда усадьба принадлежала семье Веймарн, и с 1873 по 1917 годы – время неоднократной смены владельцев – были снесены некоторые хозяйственные постройки и службы, расширен амбар и вместо зданий, расположенных вдоль восточной границы двора, появился прямоугольный в плане Усадебный дом. Постройки на противоположной стороне двора были снесены, а на северном склоне берега пруда устроена оранжерея. Вместо прямоугольного двора был разбит округлый партер с вековым дубом в центральной части, окруженный подъездными аллеями.

На декабрь 2019 года все означенные постройки разной степени сохранности находятся на исторических местах.

6.4. Описание объекта, современное состояние.

Объект, расположенный по адресу: Ленинградская область, Волосовский район, деревня Сяглицы, на дату проведения экспертизы состоит из частично сохранившегося комплекса жилых и хозяйственных построек, фрагментов парка и подъездных аллей. Центральную часть участка занимает округлый партер с круговой подъездной аллеей, обсаженной деревьями. По окружности партера произрастают акация желтая, отдельные ясени, вязы, в центральной части возвышается 280-летний дуб. Партер зарос кустарником и самосевом.

Западнее партера располагается усадебный дом, представляющий собой деревянную прямоугольную в плане одноэтажную постройку на подвале, с мезонином и выступающими объемами главного входа и веранды. Здание перекрыто двускатной крышей по деревянным стропилам, обшито деревянной доской – вертикальной и «в елочку», горизонтальной вагонкой, цоколь сложен из известняковых блоков. Фасады декорированы деревянными резными поясами с зубчатым краем и прорезными звездами, резными подзорами в уровне венчающих карнизов и в оформлении фронтонов, завершенными ажурными «полотенцами». Обращенный к круглому партеру лицевой фасад исторически имел шесть оконных и один дверной проем. В настоящее время один оконный

проем расшит в дверной, от которого осуществляется проход в тамбур. Из тамбура в мезонин ведет деревянная лестница позднего времени. Фасад, обращенный в парк, в настоящее время имеет четыре оконных проема. Проемы веранды, как оконные, так и дверные, не сохранились. Сама веранда находится в неудовлетворительном состоянии, стены покосились. Выходящий на две стороны мезонин – с четырьмя окнами, во фронтонах – полуциркульные слуховые проемы. На северном торцевом фасаде сохранился дверной проем, частично скрытый обвалившейся современной пристройкой-верандой.

В интерьерах жилых помещений и входных зон сохранилась комплексная отделка, представленная круглыми профилированными потолочными розетками, профилированными периметральными штукатурными тягами потолков и падурами. Потолки веранды и входного тамбура парадного входа обшиты досками.

Практически без изменений сохранилась историческая конструктивная, объемно-пространственная и объемно-планировочная система, незначительно искаженные советскими пристройками. Окрытие кровли частично утрачено, однако деревянная стропильная система сохранена в полной мере. Доступ в мезонин, в чердачное пространство и подвал открыт.

На основании визуального осмотра можно сделать вывод, что в последние десятилетия здание не использовалось, было заброшено и постепенно приходит в запустение.

С юго-запада к усадебному дому примыкает парк, ограниченный по северо-западной стороне исторической въездной аллеей, по юго-западной – современным шоссе 41-А-002, по юго-восточной – береговой линией исторического пруда. Пейзажный парк площадью 5 га сохранил фрагментарную планировочную структуру, включая аллею, проходящую параллельно берегу пруда. Видовой состав старовозрастных деревьев сохранился в основном в приграничных зонах, вдоль аллей, однако произошло самосевное разрастание поросли ясеня, вяза, ольхи серой, ивы.

На северном берегу пруда, по южной границе партера находятся руинированный фундамент, стены восточного объема и печные трубы Главного

усадебного дома, разрушенного пожаром, произошедшим в период 2018 – лета 2019 годов. В настоящее время остатки здания окружены сгоревшими бревнами, листовым железом кровли, досками и строительным мусором.

Непосредственно на крутом береговом склоне, южнее Главного усадебного дома сохранились каменная кладка подпорной стены и руинированные стены оранжереи, спускавшейся к линии воды. Восточнее находятся фрагменты стен и фундамента водонапорной башни. Визуальный осмотр позволяет утверждать, что стены обоих строений были выполнены в характерной для данной местности валунной кладке.

К северу от Усадебного дома располагается амбар – одноэтажное бревенчатое строение с пристройками, находящееся на декабрь 2019 года в неудовлетворительном состоянии, с провалившейся крышей восточного объема.

По обе стороны исторической восточной подъездной аллеи сохранились стены хозяйственных построек, частично приспособленных под нужды животноводческого совхозного комплекса в конце XX века, а в настоящее время заброшенных.

6.5. Анализ учетных документов.

На основании Акта постановки на первичный учет вновь выявленных памятников архитектуры и садово-паркового искусства от 28.12.1982 № 2-1 объект, расположенный по адресу: Ленинградская область, Волосовский район, деревня Сяглицы, отнесен к выявленным объектам культурного наследия с наименованием «Усадьба Е.П. Веймарна и Голубова: парк, усадебный дом, аллеи» (Приложение №4).

Паспорт объекта утвержден 09.04.1991 года. На дату составления паспорта, объект не состоял под государственной охраной, о чем сделана запись в соответствующем разделе паспорта. Кроме исторических сведений о планировке и составе усадьбы на 1850-60-е годы, а также на рубеже XIX и XX веков, данных о ее владельцах с конца XVIII по начало XX века и характере использования территории и построек в 1980-е годы, в паспорте содержатся

сведения и о техническом состоянии объекта, в целом оцениваемого на момент составления паспорта как плохое, что отчасти подтверждает приложенная к паспорту фотофиксация. Также в состав паспорта вошли учетная карточка, дублирующая сведения исторической справки паспорта, и инвентаризационное описание планировки и зеленых насаждений. Два усадебных дома представлены двумя фотографиями, на которых зафиксированы лицевые фасады в ракурсе и довольно крупным планом. Остальные фотографии свидетельствуют о руинированном состоянии ряда хозяйственных построек, таких, как водонапорная башня, оранжерея и подпорная стена. Относительно сохранными на 1989 год из всего ансамбля усадьбы оставались амбар и несколько хозяйственных построек.

Предмет охраны выявленного объекта культурного наследия «Усадьба Е.П. Веймарна и Голубова», расположенного по адресу: Ленинградская область, Волосовский район, д.Сяглицы, не утвержден.

Границы территории выявленного объекта культурного наследия «Усадьба Е.П. Веймарна и Голубова: парк, усадебный дом, аллеи», расположенного по адресу: Ленинградская область, Волосовский район, д.Сяглицы, не утверждены.

7. Перечень документов и материалов, собранных и полученных при проведении экспертизы, а также использованной для нее специальной, технической и справочной литературы.

Ввиду значительного количества документов и литературы приводится в приложениях № 1, 2 - Историческая справка, Историческая иконография и приложениях № 9 и 13.

8. Обоснование вывода экспертизы.

Объект «Усадьба Е.П. Веймарн и Голубова: парк, усадебный дом, аллеи» представляет собой усадебный комплекс с парком, подъездными аллеями, жилым домом и хозяйственными постройками, сохранивший в целом планировочную структуру, сформированную в середине XIX века с небольшими изменениями в планировке участка и составе строений, датируемыми рубежом XIX и XX веков.

8.1. Градостроительная ценность объекта.

Объект **обладает** градостроительной (средообразующей) ценностью. Усадебный дом с мезонином находится на приподнятой равнине с крутым южным склоном в сторону пруда. Подъезд к дому осуществляется с северо-восточной стороны участка по круговой аллее, по сторонам которой возвышаются старовозрастные деревья. От исторической въездной аллеи открывается эффектный вид на округлый партер и усадебный дом. Парковый ансамбль, сохранивший основные черты планировки и приемы ландшафтного оформления, живописно смотрится с южного берега пруда. Формирует исторический ландшафт местности.

8.2. Историческая, мемориальная и научная ценность.

Объект **обладает** исторической и мемориальной ценностью. На протяжении практически всего XIX века усадебный комплекс Сяглиц принадлежал двум поколениям ветви известного в России семейства Веймарн (von Weymarn), иные представители которого также владели обширными поместьями как во Врудской, так и в соседних с ней волостях. Пример исторической дворянской загородной усадьбы с сохранившимся парком и деревянным домом.

8.3. Историко-архитектурная и архитектурно-художественная ценность.

Объект **обладает** историко-архитектурной и архитектурно-художественной ценностью как пример хорошо сохранившейся жилой деревянной усадебной постройки рубежа XIX и XX веков. Конструктивная система одноэтажного с мезонином здания представляет собой бревенчатый сруб, обшитый профилированной доской и вагонкой, декорированный резными поясами, и деревянные стропила под двускатной кровлей.

Здание полностью сохранило историческую планировку и основное архитектурно-художественное оформление интерьеров – как жилых комнат, так и мест общего пользования.

Парк, окружающий усадьбу, представляет пример парка с пейзажной планировкой и плодовым садом, характерный для дворянских усадеб XIX века.

8.4. Обоснование исторического наименования.

Рекомендуется изменить наименование объекта, изложив его следующим образом: **«Усадебно-парковый комплекс «Сяглицы»**. В связи с тем, что в пределах 1867 и 1917 годов невозможно достоверно установить дату постройки единственного полностью сохранившегося здания усадьбы по причине отсутствия историко-архивной документации, представляется необоснованным связывать усадебный комплекс с фамилией только одного владельца. Ввиду того, что за исключением аварийного бревенчатого амбара, остальные хозяйственные постройки и оранжерея находятся в руинированном состоянии, а Главный усадебный дом практически полностью разрушен пожаром, а также учитывая отсутствие в фондах государственных архивов исторических иконографических материалов и каких-либо текстовых описаний, рекомендуется включить в состав ансамбля сохранившийся Усадебный дом, а округлый партер с круговой аллеей, подъездную аллею в северной части участка и исторический парк включить в состав предмета охраны ансамбля.

8.5. Обоснование проекта предмета охраны объекта культурного наследия.

Предмет охраны объекта определен на основании архивных и библиографических исследований, проведенных в рамках настоящей экспертизы, а также на основании визуального осмотра памятника.

В части объемно-пространственного и планировочного решения территории к предмету охраны отнесены историческое местоположение участка и усадебного дома в центре участка.

В части объемно-пространственного решения усадебного дома к предмету охраны отнесены габариты и конфигурация здания на подвале и двускатной крыши, включая высотные отметки коньков и карнизов.

В части конструктивной системы к предмету охраны отнесены исторические наружные и внутренние капитальные стены (бревенчатый сруб), исторический тип стропильной системы (деревянные стропила), исторические отметки перекрытий, исторический материал (дерево) и местоположение лестницы, ведущей в мезонин.

Также к предмету охраны отнесены историческое объемно-планировочное решение усадебного дома в габаритах исторических внешних и внутренних стен и исторических перегородок.

В части архитектурно-художественного решения фасадов к предмету охраны отнесена деревянная обшивка, резной декор, исторические дверные и оконные проемы. Также к предмету охраны отнесена комплексная штукатурная отделка потолков жилых комнат и исторический материал и рисунок обшивки потолков помещений общего пользования.

В части парка к предмету охраны отнесены исторические объемно-пространственная композиция и пейзажная планировка, характер рельефа, фрагменты исторические аллеи и видовой состав старовозрастного и средневозрастного древостоя.

8.6. Обоснование проекта границ территории объекта культурного наследия.

Границы территории объекта рекомендуется установить с севера и запада по исторической границе вдоль шоссе 41-А-002 "Гатчина - Ополе" и северной подъездной дороги, с востока и юга по линии исторической аллеи и вдоль южной береговой линии пруда. Территория юго-востоку деградированная, утратившая историческую планировку, не сохранившая историческую застройку, к включению в границы объекта не целесообразна.

8.7. Обоснование категории историко-культурного значения объекта.

Принимая во внимание наличие у объекта экспертизы градостроительной (средообразующей) ценности, историко-архитектурной и архитектурно-художественной ценности, а также мемориальной, связанной с известным родом Веймарнов, можно утверждать, что данные обстоятельства имеют особое значение для Волосовского муниципального района Ленинградской области. В связи с чем предлагается определить категорию объекта экспертизы как объект культурного наследия местного (муниципального) значения.

8.8. Обоснование вида объекта.

Объект экспертизы рекомендуется отнести к виду **«ансамбль»** в соответствии со статьей 3 Федерального закона от 25.06.2002 №73-ФЗ «Об объектах культурного наследия (памятниках истории и культуры) народов Российской Федерации)», т.к. объект представляет собой четко локализуемые на исторически сложившейся территории произведения ландшафтной архитектуры и садово-паркового искусства (парк с круглым партером и аллеями), а также усадебный дом, расположенный на его территории и неразрывно связанный с историей усадебного комплекса. на основании вышесказанного рекомендуется отнести выявленный объект культурного наследия «Усадебный дом» к виду **«памятник»**.

8.9. Сведения об объекте:

- историческое наименование объекта: **«Усадебно-парковый комплекс «Сяглицы»** в составе:

1. **«Усадебный дом».**

- время возникновения объекта, даты основных изменений (перестроек, утрат, реконструктивных и ремонтно-реставрационных работ):

«Усадебно-парковый комплекс «Сяглицы»: конец XVIII века; конец XVIII - начало XX века.

«Усадебный дом»: **1867 - 1917 гг.**

- местонахождение объекта:

-«Усадебно-парковый комплекс «Сяглицы»: **Ленинградская область, Волосовский муниципальный район, Большеврудское сельское поселение, пос. Сяглицы, 137/2019;**

-«Усадебный дом»: **Ленинградская область, Волосовский муниципальный район, Большеврудское сельское поселение, пос. Сяглицы, д. 18А (см. приложение № 13).**

- описание особенностей (предмета охраны) объекта, являющихся основанием для его включения в реестр: **см. приложение № 5;**
- категория историко-культурного значения объекта: **объект культурного наследия муниципального значения;**
- вид объекта культурного наследия: **памятник;**
- границы территории объекта: **см. приложение № 6.**

16. Вывод экспертизы.

Проведенной государственной историко-культурной экспертизой **обоснована целесообразность включения и обоснование определения категории историко-культурного значения (положительное заключение)** выявленного объекта культурного наследия «Усадьба Е.П. Веймарна и Голубова: парк, усадебный дом, аллеи», расположенного по адресу: Ленинградская область, Волосовский район, д. Сяглицы, в Единый государственный реестр объектов культурного наследия (памятников истории и культуры) народов Российской Федерации с отнесением к категории местного (муниципального) значения, по виду «ансамбль», с уточнением атрибуции: **«Усадебно-парковый комплекс «Сяглицы», конец XVIII в.; конец XVIII – начало XX в., расположенный по адресу: Ленинградская область, Волосовский муниципальный район, Большеврудское сельское поселение, пос. Сяглицы, 137/2019, в составе:**

1. Выявленный объект культурного наследия «Усадьба Е.П. Веймарна и Голубова» - «Усадебный дом», с уточнением атрибуции: **«Усадебный дом», 1867 - 1917 гг., по адресу: Ленинградская область, Волосовский муниципальный район, Большеврудское сельское поселение, пос. Сяглицы, д. 18А, категория объекта – объект культурного наследия местного (муниципального) значения, вид объекта – памятник.**

Не обоснована целесообразность включения (отрицательное заключение) в Единый государственный реестр объектов культурного наследия (памятников истории и культу-ры) народов Российской Федерации:

- выявленного объекта культурного наследия «Усадьба Е.П. Веймарна и Голубова» - «Парк», расположенного по адресу: Ленинградская область, Волосовский район, д. Сяглицы ввиду включения особенностей объекта, подлежащих обязательному сохранению, в предмет охраны объекта культурного наследия «Усадебно-парковый комплекс «Сяглицы», по адресу: Ленинградская область, Волосовский муниципальный район, Большеврудское сельское поселение, пос. Сяглицы, д. 18А;

- выявленного объекта культурного наследия «Усадьба Е.П. Веймарна и Голубова» - «Аллеи», расположенного по адресу: Ленинградская область, Волосовский район, д. Сяглицы ввиду включения особенностей объекта, подлежащих обязательному сохранению, в предмет охраны объекта культурного наследия «Усадебно-парковый комплекс «Сяглицы», по адресу: Ленинградская область, Волосовский муниципальный район, Большеврудское сельское поселение, пос. Сяглицы, д. 18А.

Подпись эксперта:

Яковлева Е.Б.
10.08.2020 г.

Эксперт

Е.Б.Яковлева

17. Перечень приложений к заключению экспертизы.

Приложение №1. Историческая справка.

Приложение №2. Картографические и иконографические материалы.

Приложение №3. Материалы фотофиксации.

Приложение №4. Акт о выявлении

Приложение №5. Проект предмета охраны объекта культурного наследия муниципального значения.

Приложение №6. Проект границ территории объекта культурного наследия муниципального значения.

Приложение № 7. Паспорт памятника «Усадьба Сяглицы. Парк».

Приложение №8. Историко-культурный опорный план.

Приложение №9. Сведения, содержащиеся в ЕГРН.

Приложение №10. Договоры с экспертами.

Приложение №11. Копия контракта и технического задания заказчика.

Приложение №12. Сведения об аттестации экспертов.

Приложение №13. Сведения об адресации объекта.

Приложение № 1.

к Акту по результатам государственной историко-культурной экспертизы выявленного объекта культурного наследия «Усадьба Е.П. Веймарна и Голубова: парк, усадебный дом, аллеи», расположенного по адресу: Ленинградская область, Волосовский район, д. Сяглицы

ИСТОРИЧЕСКАЯ СПРАВКА

Данная историческая справка рассматривает историю усадьбы, расположенной в деревне Сяглицы Волосовского района Ленинградской области (исторически – Врудской волости Ямбургского уезда Санкт-Петербургской губернии). В XVII веке данная местность относилась к Ингерманландии (Ижорской земле), точнее – к ее западной части, простиравшейся на запад от города Волосово. В 1708 году по указу Петра I вся историческая область Ингерманландии вошла в состав Ингерманландской губернии,¹ преобразованной в 1710 году в Санкт-Петербургскую губернию.² Итогом многочисленных разделений губернии на провинции, дистрикты и уезды явился указ «Об учреждении Санкт-Петербургской губернии из семи уездов», изданный Екатериной II в январе 1780 года,³ согласно которому в состав данной губернии вошли Санкт-Петербургский, Шлиссельбургский, Софийский, Рождественский, Ораниенбаумский, Ямбургский и Нарвский уезды. В восточной части Ямбургского уезда располагалась Врудская волость, на территории которой изначально находилось поселение Сяглицы, а с 30-х годов XIX века значились уже два населенных пункта, носящих такое название.

Самое раннее обозначение данного участка на исторических картах, вероятно, было зафиксировано в материалах, показывающих разделение и состояние территории части российских губерний на 1676 год, на основании которых Генерального Штаба штабс-капитан Берменгейм I в 1827 году составил «Карту бывших губерний Иван-города, Яма, Капорья и Нетеборга» (Приложение 2. Илл. 1). Населенный пункт, расположенный во Врудской волости на пересечении двух дорог между Врудой и Рогатиной, в данном документе носит название Saglitsa. На картах Ингерманландии, составленных И.К. Кирилловым и отпечатанных при Императорской Академии Наук в 1727 году (Приложение 2. Илл. 2, 3) на том же месте показано селение, именуемое Сяглицы.

Упоминание некоего селения, принадлежавшего семейству Веймарн, впервые встречается на «Специальной карте Западной части Российской Империи, снятой под руководством генерал-лейтенанта Ф.Ф. Шуберта» 1832 года (Приложение 2. Илл. 4). Здесь обозначен населенный пункт «Сяглицы Веймарна», с севера от которой расположено селение «Сяглицы Алексеевой», Покровское – с юга, Ямки с запада и Рабитицы с востока. На пятиверстной топографической карте Санкт-Петербургской

¹ Полное собрание законов Российской Империи. СПб. 1830. Т. 4. № 2218. С. 436-438.

² Центральный государственный исторический архив (ЦГИА СПб). Путеводитель в двух томах. СПб.: «Виктория плюс», 2009. Краткая справка о границах С.-Петербургской (Петроградской) губернии с XVIII в. до 1918 г.

³ Полное собрание законов Российской Империи. СПб. 1830. Т. 20. № 14958.

губернии, также снятой под руководством Ф.Ф. Шуберта в 1834 году (Приложение 2. Илл. 5), на северном берегу небольшого, вытянутого с запада на восток пруда, зафиксировано «Пом. (поместье?) Веймара».

В исторической справке паспорта памятника «Усадьба Сяглицы. Парк» 1991 года приводится информация, что мыза Сяглицы впервые упоминается в конце XVIII века в связи с принадлежностью имения полковнику Илье Кселандеру (до 1780 года).⁴ В 1804 году его сын Александр Ильич Кселандер продал свое наследное владение статской советнице Анне Шауфасовой, у которой его выкупил коллежский советник Петр Веймарн (Peter von Weymar) 1790 года рождения.⁵ Никаких сведений о первых владельцах мызы в архивах Санкт-Петербурга обнаружить не удалось.

Предки Веймарнов (нем. von Weymar) вели свое происхождение от бюргеров Любека.⁶ Родоначальником ветви, оказавшейся на территории России после присоединения к ней в ходе Северной войны 1700-1721 годов Остзейских земель, был капитан шведской армии Йобст Веймер (Jobst von Weymar)⁷ (1641-1696). Его потомки были внесены в 6-ю часть дворянской родословной книги Санкт-Петербургской губернии,⁸ а также в Эзельский (1741) Эстляндский (1839) и Лифляндский (1863) матрикулы. Исследованные материалы интернет-ресурса <https://www.geni.com> позволяют сделать вывод, что Петр Веймарн являлся пра-правнуком Йобста Веймера по линии его внука Евстафия Ивановича (Hermann Gustav von Weymar).⁹ Представители этого многочисленного рода на протяжении всего XIX века владели многочисленными усадьбами на территории Санкт-Петербургской губернии, в том числе, в Ястребино, Беседе, Касково.

Известно, что уже в 1838 году мыза Сяглицы перешла к вдове Петра Веймарна Варваре Михайловне, что отчасти подтверждает изданное в 1838 году Губернской типографией «Описание С.-Петербургской губернии по уездам и станам», где владельцами деревни и мызы под одним названием Сяглицы названы «наследники Коллежского Ассесора Веймарна».¹⁰ При этом в «Алфавитном списке селений С.-Петербургской губернии по уездам и станам, составленном при губернском

⁴ Паспорт памятника «Парк» от 09.04.1991. П. VI. Исторические сведения.

⁵ <https://www.geni.com/people/Peter-von-Weymar/6000000003580757855>

⁶ Веймарны // Энциклопедический словарь Брокгауза и Ефрона: в 86 т. СПб., 1890-1907. Т. 82 и 4 доп.

⁷ <https://www.geni.com/people/Jobst-von-Weymar/6000000007745152426>

⁸ РГИА, Ф. 1343, О. 51, Д. 465. Родословная книга дворян Санкт-Петербургской губернии 1851-1854. С. 459.

⁹ <https://www.geni.com/people/%D0%95%D0%B2%D1%81%D1%82%D0%B0%D1%84%D0%B8%D0%B9-%D0%A4%D0%BE%D0%BD%D0%92%D0%B5%D0%B9%D0%BC%D0%B0%D1%80%D0%BD/6000000003-503280771>

¹⁰ Описание С.-Петербургской губернии по уездам и станам. СПб. Губернская типография. 1838. С. 63.

статистическом комитете» в 1856 году, указано, что имение находится в «ведомстве Вдовы Кол. Ассес. Веймарна».¹¹

В фондах Центрального государственного исторического архива (ЦГИА СПб) хранится дело «Сяглицкая мыза с деревней В.М. Веймарн» (Ф. 262, О. 16, Д. 215) – единственный документ, фиксирующий историческую планировку и состав объекта, включающий план земель, принадлежавших вдове коллежского асессора В.М. Веймарн,¹² а также прилегающих к ней территорий, датированный 1867 годом (Приложение. 2. Илл. 8).

Анализ данных материалов дает возможность считать, что усадебный комплекс, расположенный на северном берегу лежавшего в болотистой низине Т-образного пруда, к концу 60-х годов XIX века, был полностью сформирован. Имение размещалось на территории площадью в 5 десятин, из которых на 2 десятинах 100 квадратных саженях был разбит плодовый сад, 1 десятину 155 квадратных саженей занимал пруд. На высоком берегу, в южной части прямоугольного, вытянутого с севера на юг дворового пространства возвышался деревянный господский дом. С трех сторон двор был окружен прямоугольными и квадратными в плане постройками, вероятно, службами – по три с западной и восточной сторон, две с торцевой северной стороны. К западной части имения примыкал прямоугольный пейзажный парк с живописными аллеями и полянами, возможно, совмещенный с садом. К востоку от служб среди зеленых насаждений размещались три хозяйственные постройки – приближенная в плане к квадрату с замкнутым внутренним двором, Т-образная и прямоугольная.

В дальнейшем В.М. Веймарн завещала усадьбу своей дочери Екатерине Петровне, жене полковника Якоба Веймарна (Jakob von Weymar),¹³ Согласно данным, содержащимся в исторической справке паспорта памятника «Усадьба Сяглицы. Парк», утвержденного в 1991 году, Е.П. Веймарн продала наследное имение некой Игнатьевой Луизе Федоровне, владевшей им до 1883 года.¹⁴ Из того же источника можно узнать, что вплоть до 1989 года усадьба принадлежала вдове везенбергского мещанина Ю.М. Лавер, и, вероятно, переживала непростые времена, так как в тот период ее площадь сократилась с 5 десятин до 3. Однако, приведенную в означенном паспорте информацию о владельцах мызы Сяглицы за период с 1880-х по 1902 год нельзя считать достоверной ввиду отсутствия ссылок на архивные источники. Эксперту также не удалось обнаружить в

¹¹ Алфавитный список селений С.-Петербургской губернии по уездам и станам, составленный при губернском статистическом комитете». СПб. Типография губернского правления. 1856. С. 21.

¹² ЦГИА СПб., Ф. 262., О. 16, Д. 215. Сяглицкая мыза с деревней В.М. Веймарн.

¹³ <https://www.geni.com/people/Jakob-Heinrich-von-Weymar/6000000003560735375>

¹⁴ Паспорт памятника «Усадьба Сяглицы. Парк». 1991 г. С. 2.

государственных архивах Санкт-Петербурга никаких подтверждений принадлежности усадьбы указанным личностям.

Подробное описание земель и усадьбы Сяглицы приведено в документе из фондов Центрального государственного исторического архива (ЦГИА СПб),¹⁵ где встречается имя первого доподлинно известного за последние 20 лет XIX века собственника имения. В частности, здесь говорится о том, что в 1891 году усадебный комплекс был приобретен по купчей крепости за 30 тысяч рублей с постройками без инвентаря Блигкен Анной Михайловной, женой Санкт-Петербургской I гильдии купца. Имя супруга в купчей не упоминается, однако, согласно статье, опубликованной в сборнике «Московский проспект. Очерки истории», им был Иосиф Блигкен – сооснователь и совладелец одного из крупнейших Товариществ торговых домов для содержания мастерской по изготовлению шоколада, конфет, бисквита и макарон, «Блигкен и Робинсон» размещавшегося в Санкт-Петербурге.¹⁶

Из описания усадьбы, составленного в 1902 году, известен ее адрес: Ямбургский уезд, Врудская волость, деревня Сяглицы, генеральная литера С-24, номер учетной дачи 243, общий номер владения по уезду 724.¹⁷ Имение находилось в одной окружной меже и граничило с востока с мызой Рабилицы и мызой Терпилицы, с юга – с наделом земли крестьян деревни Домашковицы и мызы Рабилицы, с запада – с имение Вруда и наделом земли крестьян деревни Ямки, а с севера – с наделом земли крестьян деревни Сяглицы. В конце 1868 года временнообязанные крестьяне Сяглиц выкупили сроком на 49 лет 243 десятины 3 сажени земли, принадлежавшей Е.П. Веймарн.¹⁸

На территории усадьбы преобладал ровный рельеф, имелось несколько озер без названия и не имеющих хозяйственного значения. По купчей ведомости количество земли имения Сяглицы составляло 485 десятин, из которых 6,6 десятин было отведено под непосредственно усадьбу, 94,3 десятины занимали пашни из трех кусков (два располагались в мызе, один – на расстоянии одной версты), 5 десятин было отдано под покос, 37 – для выгона скота, на 2,9 десятинах простирался редкий смешанный лес. Усадебная земля общей площадью 2,7 десятин была распределена следующим образом: двор и хозяйственные постройки занимали 0,5 десятин, огороды – 0,9 десятин, на 1,3

¹⁵ ЦГИА СПб., Ф. 1780 О. 1 Д. 390. Об оценке участка земли при мызе Сяглицы владельца Голубева А. В. (ранее - Блигкен А. М., Вельке Я. В., Левер и Лимберг Е. К.). С. 1.

¹⁶ Векслер А., Крашенинникова Т. Московский проспект. Очерки истории. СПб., Центрполиграф, 2014. С. 510.

¹⁷ ЦГИА СПб., Ф. 1780 О. 1 Д. 390. Там же.

¹⁸ РГИА, Ф. 577 О. 35, Д. 1426. Дело о выкупе временнообязанными крестьянами земельных наделов у Веймарн Е.П. селения Сяглицы (С.-Петербургская губ.) 16 мая 1869 г. – 3 марта 1870 г.

десятин был разбит пейзажный парк.¹⁹

Также допускалась сдача трех участков земли сроком на 12 лет в арендное содержание на следующих условиях: арендатор обязан был своевременно обрабатывать землю, а по окончании срока аренды поля должны были быть засеяны в пользу владельца. Постройки поступали в полное распоряжение владельца, отапливать их следовало собранным в лесах мызы хворостом. Также арендатору запрещалось принимать на выпас чужой скот.²⁰

Упоминания о количестве, типе, размерах и материале жилых домов и хозяйственных построек в описании имения отсутствуют.

Семейство Бличкен владело усадьбой до 1909 года, после чего она перешла в собственность крестьянина Алексея Васильевича Голубева²¹ и германского подданного Якоба Вульфа Вёлька (Jakob Wulf Wohlk, 1856-1911). Площадь земель уменьшилась и составляла 431 десятину, из которой непосредственно усадьба занимала всего 2 десятины, пашни простирались на 213 десятин, лесной и болотный сенокос – на 14 десятин, на 122,2 десятины произрастал лиственный лес, под выгон отводилось 75 десятин.

В 1911 году Якоб Вёльк скончался и был похоронен на кладбище лютеранского прихода при Белой Кирхе в деревне Молосковицы, где по сегодняшний день сохранилось его гранитное надгробие с высеченной цитатой из книги пророка Иеремии на немецком языке (Приложение 2. Илл. 37). Очевидно, в тот же год часть, принадлежавшую Вёльку, выкупила ябургская мещанка Евфросинья Карловна Лимберг, которая в 1912 году вместе со своими владениями при мызе Роботицы продала Сяглицы за 22500 рублей А.В. Голубеву, ставшему таким образом единственным полноправным владельцем усадьбы.²²

Дальнейшая судьба усадьбы Сяглицы вплоть до конца 1980-х годов неясна. Историко-архивные материалы, содержащие информацию об архитекторе усадебных домов, их внешнем облике, назначении служебных построек, не выявлены. Документацию, позволившую бы сформировать какое-либо представление о собственниках участка после событий 1917 года, характере использования земли и хозяйственных строений, в государственных архивах Санкт-Петербурга также обнаружить не удалось. Первый документ советского времени, содержащий схему расположения зданий имения Сяглицы, планировку парка и прилегающей территории, а

¹⁹ ЦГИА СПб., Ф. 1780 О. 1 Д. 390. Об оценке участка земли при мызе Сяглицы владельца Голубева А. В. (ранее - Бличкен А. М., Вельке Я. В., Левер и Лимберг Е. К.). С. 3-4.

²⁰ Там же. С. 2.

²¹ Там же. С. 22.

²² Там же. С. 28.

также историческую справку и инвентаризационное описание зеленых насаждений, датируется 1991 годом.

На составленном в 1989 году схематическом плане, входящем в состав паспорта памятника «Усадьба Сяглицы. Парк», показаны несколько измененные очертания участка имени, а также иной количественный и типовой состав строений. Вместо прямоугольного двора на плане 1989 года значится почти круглый партер с круговыми аллеями, обсаженными деревьями. Подъезд к жилым строениям осуществляется с востока. На прежнем месте обозначены Главный усадебный дом и хозяйственные постройки, в частности, северная прямоугольная, обозначенная в исторической справке как амбар, и восточная с замкнутым внутренним двором. Можно предположить, что, либо северное служебное строение было расширено, либо полностью перестроено. На месте небольших зданий, обозначенных на плане 1867 года по западной границе двора, появился прямоугольный в плане Усадебный дом. Стилистические особенности здания и его архитектурно-художественного оформления позволяют датировать его рубежом XIX-XX веков. Также на схематическом плане 1989 года отсутствуют постройки на восточной стороне двора, а на северном склоне берега пруда показана оранжерея.

Характер использования усадебного комплекса на конец 1980-х – начало 1990-х годов в паспорте значится как «учреждения торговли, промышленный склад».²³ Приведенная в нем же фотофиксация не дает этому факту никакого подтверждения, равно как и не опровергает его. Усадебные дома показаны по лицевым фасадам (съемка проводилась со стороны округлого партера), фигурируют всего на двух фотографиях, сняты в ракурсе и с довольно близкого расстояния. Здания, производят впечатление нежилых, но без следов разрушений или масштабных перестроек. Амбар также выглядит неблагоустроенным. Постройки, сложенные из валунов и обозначенные как оранжерея и водонапорная башня, руинированы. Фотографические изображения парка и аллей не дают полного представления о составе зеленых насаждений и степени запустения территории в тот временной период.

Единственными материалами, проливающими свет на внешний облик, характер использования и степень сохранности усадебных домов, является частная съемка 2017 года, обнаруженная в интернет-ресурсах²⁴ (Приложение 2. Илл. 25-36). Главный усадебный дом представляет собой два соединенных переходом разноэтажных объема: западный – двухэтажный с мезонином и ризалитом, и восточный – одноэтажный с

²³ Паспорт памятника «Усадьба Сяглицы. Парк». 1991 г. С. 1.

²⁴ <http://www.hiddenside.ru/index.htm>

пристройкой. Это бревенчатый сруб, обшитый деревянными досками и вагонкой, на высоком цоколе, сложенном из грубых известняковых блоков. Крыша двускатная, фасады декорированы резными поясами с зубчиками и прорезными звездами, резными подзорами в уровне венчающих карнизов и в оформлении фронтонов, завершенными ажурными «полотенцами». Оконные проемы прямоугольные, в резных профилированных наличниках, с деревянными ставнями. Оконные заполнения традиционной «дачной» расстекловки – по две створки либо на три квадратных стекла каждая, либо с прямоугольной остекленной фрамугой. Слуховые окна фронтонов полуциркульные. Удачное расположение на крутом берегу пруда в дальней части открытого, обрамленного высокими деревьями пространства партера, игра объемов и четкие линии фасадов придают зданию выразительность, несмотря на несколько искажающие его гармоничный облик поздние пристройки. В оформлении интерьеров сохранилась комплексная штукатурная отделка – круглые профилированные потолочные розетки, профилированные потолочные рамы с «выкружками», невысокие падуго, профилированные тяги стен по периметру помещений. Часть стен оштукатурена, часть оклеена современными обоями. На фотографиях одного из помещений показана угловая одноярусная печь, облицованная белыми изразцами – на цоколе, с закругленными углами, гладким фризом и профилированным карнизом в завершении. Нижняя половина печи закрашена в тон стенам синей краской. Судя по разбитым прилавками и витринам, Главный усадебный дом в течение неопределенного времени использовался как магазин, а часть его помещений, очевидно, отводилась под склад и административные нужды. Часть помещения отапливалась с помощью круглых железных печей, одна из которых также зафиксирована на фотографиях.

Усадебный дом, декорированный в том же стиле, что и Главный дом, представляет собой деревянную прямоугольную в плане одноэтажную постройку на подвале, с мезонином и выступающими объемами главного входа и веранды. Здание перекрыто двускатной крышей по деревянным стропилам, обшито деревянной доской – вертикальной и «в елочку», горизонтальной вагонкой, цоколь сложен из известняковых блоков. Фасады декорированы аналогично фасадам Главного дома. Оконные проемы прямоугольные, в профилированных резных наличниках. Заполнения на две створки, геометрической расстекловки. Во фронтонах расположены полуциркульные слуховые окна. К южному торцевому фасаду пристроен небольшой крытый объем для хранения дров с деревянным крыльцом в две ступени, ведущим к входу. Один из оконных проемов лицевого фасада расшит в дверной, к нему пристроен небольшой тамбур, из которого можно попасть в помещение с деревянной лестницей, ведущей в мезонин. Интерьеры

Усадебного дома также сохранили архитектурно-художественную отделку, сходную с отделкой Главного дома – профилированные круглые потолочные розетки, профилированные потолочные рамы с «выкружками», тяги и падути. Судя по фотографическим материалам 2017 года, можно утверждать, что здание было разделено на 3 или 4 жилые квартиры на 2-3 комнаты каждая, с отдельными входами – частью историческими, частью новодельными, устроенными из оконных проемов, но на момент съемки не использовалось и носило следы запустения, часть окон была заколочена листовым железом.

Фундамент и фрагменты стен прямоугольной в плане оранжереи на северном берегу пруда практически скрыты под мусором и остатками бревен, заросли мелким кустарником. Хозяйственные постройки, расположенные вдоль восточной аллеи (современная подъездная дорога), руинированы.

Отсутствие ухода, общая запущенность территории привела к утрате художественного облика парка, однако, на фотоснимках, сделанных со второго этажа Главного усадебного дома, читается планировочная структура и фрагменты аллей со старовозрастным древостоем, хотя и искаженные самосевом и разросшимся кустарником. Округлый партер, круговая и подъездные аллеи четко читаются на местности, но выглядят неухоженными. На всей территории усадьбы хаотично расположены современные деревянные сараи для хранения дров и инструментов, также не используемые и разрушающиеся.

В промежутке между осенью 2017 и летом 2019 года на территории усадьбы произошел пожар, почти полностью уничтоживший Главный усадебный дом. Западная и центральная части здания сгорели до фундамента, в восточной части сохранился одноэтажный объем и часть центральной пристройки, соединявшей его с основным западным объемом. Крыша в настоящее время полностью утрачена, огнем оказались не тронуты фрагмент лицевого фасада и печные трубы. На дату проведения экспертизы руины здания заброшены, участок вокруг него захламлен обгоревшими бревнами и мусором.

Состояние фасадов Усадебного дома с 2017 года практически не изменилось. Невозможно точно установить, когда произошла утрата части кровли, вследствие чего внутреннее пространство здания пострадало от погодных условий. Часть оконных проемов забита досками, однако сохранились практически все оконные заполнения и резной декор фасадов, за исключением фрагментарных утрат.

На декабрь 2019 года исторический усадебный комплекс находится на балансе совхоза Сяглицы, не используется. Визуальный осмотр позволяет утверждать, что в

последние десятилетия не проводились ни какие-либо реставрационные работы, ни мероприятия по консервации и укреплению существующего строения.

Перечень специальной, технической и справочной литературы, картографические материалы, материалы архивов и музейных фондов:

Литература и справочные издания:

1. Веймарны // Энциклопедический словарь Брокгауза и Ефрона: в 86 т. СПб., 1890-1907. Т. 82 и 4 доп.
2. Векслер А., Крашенинникова Т. Московский проспект. Очерки истории. СПб., Центрполиграф, 2014.
3. Дорогин П. Описание земельных владений Ямбургского уезда. СПб. 1867.
4. Материалы по статистике народного хозяйства в С.-Петербургской губернии. Выпуск IX. Частновладельческое хозяйство в Ямбургском уезде. Издание С.-Петербургского губернского земства. СПб. Типография Тренке и Фюсно. 1888.
5. Описание С.-Петербургской губернии по уездам и станам. СПб. Губернская типография. 1838.
6. Памятная книжка С.-Петербургской губернии 1868.
7. Памятная книжка С.-Петербургской губернии 1898-1905.
8. Памятная книжка С.-Петербургской губернии на 1900 год. Ч. 2. Справочные сведения.
9. Памятная книжка С.-Петербургской губернии. 1905.
10. Полное собрание законов Российской Империи. СПб. 1830. Т. 4. № 2218.
11. Полное собрание законов Российской Империи. СПб. 1830. Т. 20. № 14958.
12. Списки населенных мест Российской Империи, составленные и издаваемые центральным статистическим комитетом министерства внутренних дел XXXVII. Санкт-Петербургская губерния. По состоянию на 1862 год. СПб. Изд. 1864.
13. Центральный государственный исторический архив (ЦГИА СПб). Путеводитель в двух томах. СПб., «Виктория плюс», 2009.

Картографические материалы

1. Карта бывших губерний Иван-города, Яма, Капорья, Нэтеборга составленная по масштабу 1:210000 1827 года. под присмотром Генерал-Майора Шуберта Генерального Штаба Штабс-Капитаном Бергенгеймом 1-м из материалов, найденных в Шведских Архивах показывающая разделение и состояние онаго края в 1676 году. Фрагмент.
2. Новая и достоверная всей Ингерманландии ланкарта. И.К. Кирилов. 1727 г. Фрагмент.
3. Карта Ингерманландии и Карелии. Напечатана при Императорской Академии Наук. 1727 г. Фрагмент.
4. Специальная карта Западной части Российской Империи, снятая под руководством генерал-лейтенанта Ф.Ф. Шуберта, 1826-1840 годов. 1832 г. Фрагмент.
5. Топографическая карта Санкт-Петербургской губернии снятая под руководством генерал-лейтенанта Ф.Ф. Шуберта. Пять верст на дюйм. 1834 г. Фрагмент.
6. Геологическая карта Санкт-Петербургской губернии. С Куторги. Десять верст на дюйм. 1852 г. Фрагмент.
7. Военно-топографическая карта Санкт-Петербургской губернии. Три версты на дюйм. 1855 г. Фрагмент.
8. Карта Санкт-Петербургской губернии. 1860 г. Фрагмент.
9. Военно-топографическая карта окрестностей Санкт-Петербурга, составленная руководством генерал-лейтенанта Ф.Ф. Шуберта. 1865 г. Фрагмент.
10. Сяглицкая мыза с деревней В.М. Веймарн. ЦГИА СПб. Ф, 262, О. 16. Д. 215. 1867 г.
11. Карта окрестностей Санкт-Петербурга. 1885 г. Фрагмент.
12. Карта Петроградской губернии. 1916 г. Фрагмент.

8. Карта РККА Карелии. 1941 г. Фрагмент.
9. Английская военная карта окрестностей Санкт-Петербурга и востока Финского залива. 1952 г. Фрагмент.
10. План усадебного парка конца XIX века. 1989 г.

Архивные фонды

1. ЦГИА СПб., Ф. 190, О. 9, Д. 647. Д. Сяглицы, Веймарн.
2. ЦГИА СПб., Ф. 254, О. 1, Д. 3376. О рассылке планов и межевых книг на дачу мызы и дер. Сяглиц Ямбургского уезда.
3. ЦГИА СПб., Ф. 262., О. 16, Д. 215. Сяглицкая мыза с деревней В.М. Веймарн.
4. ЦГИА СПб., Ф. 262, О. 79, Д. 189. Мыза и деревня Сяглицы с пашенными землями, покосами и угодьями.
5. ЦГИА СПб., Ф. 262, О. 81, Д. 2275. О возобновлении границ дачи отписной земли от мызы Сяглицкой, 2 части.
6. ЦГИА СПб., Ф. 262, О. 99, Д. 169. Петербургская губерния. Ямбургский уезд. Врудская волость. Сяглицы деревни.
7. ЦГИА СПб., Ф. 262, О. 99, Д. 170. Петербургская губерния. Ямбургский уезд. Врудская волость. Сяглицы деревни.
8. ЦГИА СПб., Ф. 262, О. 99, Д. 171. Петербургская губерния. Ямбургский уезд. Врудская волость. Сяглицы мызы.
9. ЦГИА СПб., Ф. 262, О. 99, Д. 172. Петербургская губерния. Ямбургский уезд. Врудская волость. Сяглицы деревни.
10. ЦГИА СПб., Ф. 262, О. 99, Д. 173. Петербургская губерния. Ямбургский уезд. Врудская волость. Сяглицы мызы.
11. ЦГИА СПб., Ф. 262, О. 100, Д. 32. Ямбургский уезд, Врудская волость, Сяглицы – геодезическое описание.
12. ЦГИА СПб., Ф. 262, О. 100, Д. 37. Ямбургский уезд. Врудская волость. Сяглицы – о разверстании на отрубные участки.
13. ЦГИА СПб., Ф. 262, О. 100, Д. 38. Ямбургский уезд. Врудская волость. Сяглицы – геодезическое описание.
14. ЦГИА СПб., Ф. 262, О. 100, Д. 39. Ямбургский уезд. Врудская волость. Сяглицы – приемный приговор.
15. ЦГИА СПб., Ф. 536, О. 9, Д. 9194. Об опеке над Ямбургским имением Веймарн.
16. ЦГИА СПб., Ф. 1780 О. 1 Д. 390 Об оценке участка земли при мызе Сяглицы владельца Голубева А. В. (ранее - Бличкен А. М., Вельке Я. В., Левер и Лимберг Е. К.).
17. РГИА, Ф. 381, О. 22, Д. 19490. О продолжении аренды вдове генерал-адъютанта Веймарна.
18. РГИА, Ф. 577, О. 35, Д. 1426. Дело о выкупе временнообязанными крестьянами земельных наделов у Веймарн Е.П. селения Сяглицы (С.-Петербургская губ.) 16 мая 1869 г. – 3 марта 1870 г.
19. РГИА, Ф. 799, О. 5, Д. 1491. О духовном завещании Павла Александровича Веймарна.

20. РГИА, Ф. 1343, О. 51, Д. 465. Родословная книга дворян Санкт-Петербургской губернии 1851-1854.

21. РГИА, Ф. 1350, О. 312, Д. 130. Экономические примечания к атласам. Петербургская губерния. Ямбургский уезд. 1798 г.

Интернет-ресурсы

1. <https://www.geni.com>
2. <http://www.hiddenside.ru/index.htm>

Приложение № 2.

к Акту по результатам государственной историко-культурной экспертизы выявленного объекта культурного наследия «Усадьба Е.П. Веймарна и Голубова: парк, усадебный дом, аллеи», расположенного по адресу: Ленинградская область, Волосовский район, д. Сяглицы

КАРТОГРАФИЧЕСКИЕ И ИКОНОГРАФИЧЕСКИЕ МАТЕРИАЛЫ

Перечень иллюстраций.

1. Карта бывших губерний Иван-города, Яма, Капорья, Нэтеборга составленная по масштабу 1:210000 1827 года. под присмотром Генерал-Майора Шуберта Генерального Штаба Штабс-Капитаном Бергенгеймом 1-м из материалов, найденных в Шведских Архивах показывающая разделение и состояние онаго края в 1676 году. Фрагмент.
2. Новая и достоверная всей Ингерманландии ланкарта. И.К. Кирилов. 1727 г. Фрагмент.
3. Карта Ингерманландии и Карелии. Напечатана при Императорской Академии Наук. 1727 г. Фрагмент.
4. Специальная карта Западной части Российской Империи, снятая под руководством генерал-лейтенанта Ф.Ф. Шуберта, 1826-1840 годов. 1832 г. Фрагмент.
5. Топографическая карта Санкт-Петербургской губернии снятая под руководством генерал-лейтенанта Ф.Ф. Шуберта. Пять верст на дюйм. 1834 г. Фрагмент.
6. Геологическая карта Санкт-Петербургской губернии. С Куторги. Десять верст на дюйм. 1852 г. Фрагмент.
7. Военно-топографическая карта Санкт-Петербургской губернии. Три версты на дюйм. 1855 г. Фрагмент.
8. Карта Санкт-Петербургской губернии. 1860 г. Фрагмент.
9. Военно-топографическая карта окрестностей Санкт-Петербурга, составленная руководством генерал-лейтенанта Ф.Ф. Шуберта. 1865 г. Фрагмент.
10. Сяглицкая мыза с деревней В.М. Веймарн. ЦГИА СПб. Ф. 262. О. 16. Д. 215. 1859 г.
11. Карта окрестностей Санкт-Петербурга. 1885 г. Фрагмент.
12. Карта Петроградской губернии. 1916 г. Фрагмент.
13. Карта РККА Карелии. 1941 г. Фрагмент.

14. Английская военная карта окрестностей Санкт-Петербурга и востока Финского залива. 1952 г. Фрагмент.
15. План усадебного парка конца XIX века. 1989 г.
16. Главный усадебный дом. Направление съемки: юго-восток. 1989 г.
17. Усадебный дом. Направление съемки: юг. 1989 г.
18. Амбар. Направление съемки: север. 1989 г.
19. Водокачка. Направление съемки: юго-восток. 1989 г.
20. Оранжерея. Направление съемки: северо-запад. 1989 г.
21. Подпорная стена. Направление съемки: северо-запад. 1989 г.
22. Хозяйственные постройки. Направление съемки: северо-восток. 1989 г.
23. Подъездная аллея. Направление съемки: северо-восток. 1989 г.
24. Липы у склона озера. Направление съемки: юг. 1989 г.
25. Главный усадебный дом. Направление съемки: юг. 2017 г.
<http://www.hiddenside.ru/index.htm>
26. Главный усадебный дом. Направление съемки: юго-восток. 2017 г.
<https://www.instagram.com/p/Bb7OWoPn6nE/>
27. Главный усадебный дом. Направление съемки: юго-восток. 2017 г.
<http://www.hiddenside.ru/index.htm>
28. Главный усадебный дом. Направление съемки: север. 2017 г.
<http://www.hiddenside.ru/index.htm>
29. Главный усадебный дом. 2017 г. <http://www.hiddenside.ru/index.htm>
30. Главный усадебный дом. 2017 г. <http://www.hiddenside.ru/index.htm>
31. Главный усадебный дом. 2017 г. <http://www.hiddenside.ru/index.htm>
32. Усадебный дом. Направление съемки: запад. 2017 г.
<http://www.hiddenside.ru/index.htm>
33. Усадебный дом. Направление съемки: юго-восток. 2017 г.
<http://www.hiddenside.ru/index.htm>
34. Усадебный дом. Направление съемки: восток. 2017 г.
<http://www.hiddenside.ru/index.htm>
35. Хозяйственные постройки. Направление съемки: юго-восток. 2017 г.
<http://www.hiddenside.ru/index.htm>

36. Хозяйственные постройки. Направление съемки: северо-восток. 2017 г.
<http://www.hiddenside.ru/index.htm>
37. Надгробие Якоба Вульфа Вёлька. 2018 г.



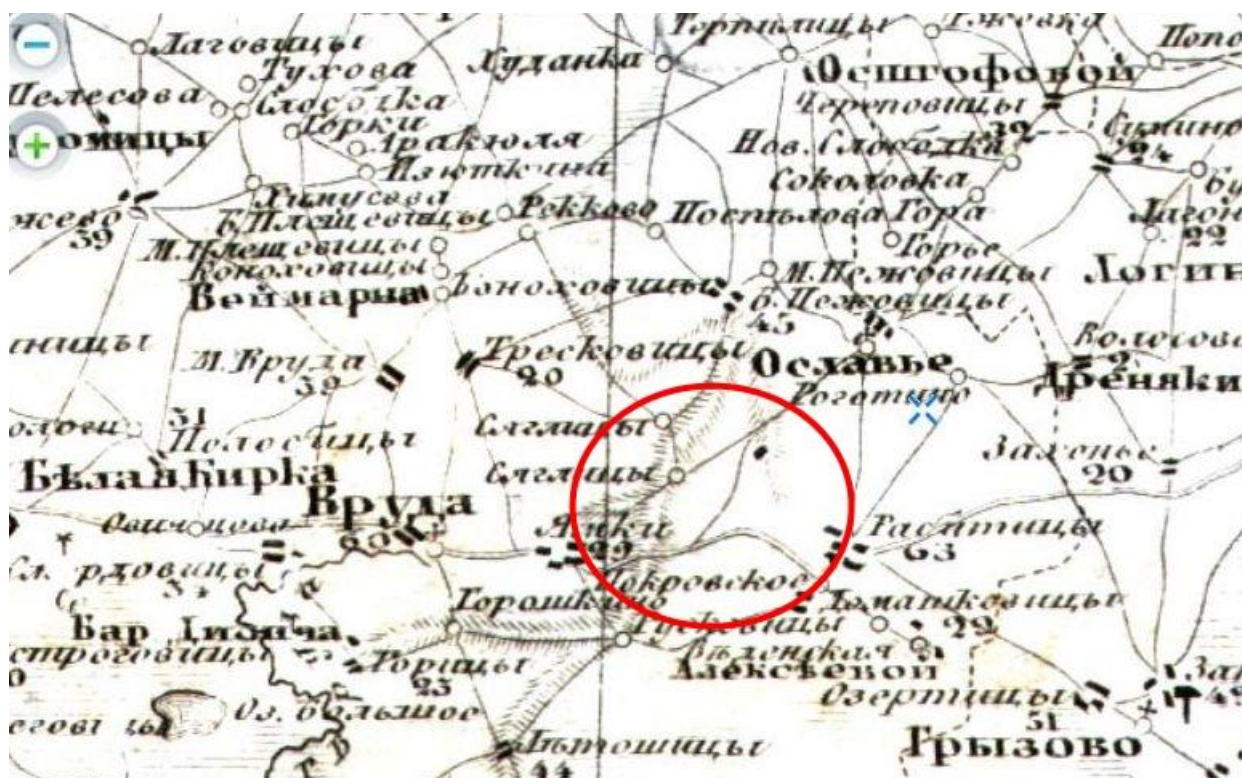
3. Карта Ингерманландии и Карелии. Печатана при Императорской Академии Наук. 1727 г. Фрагмент.



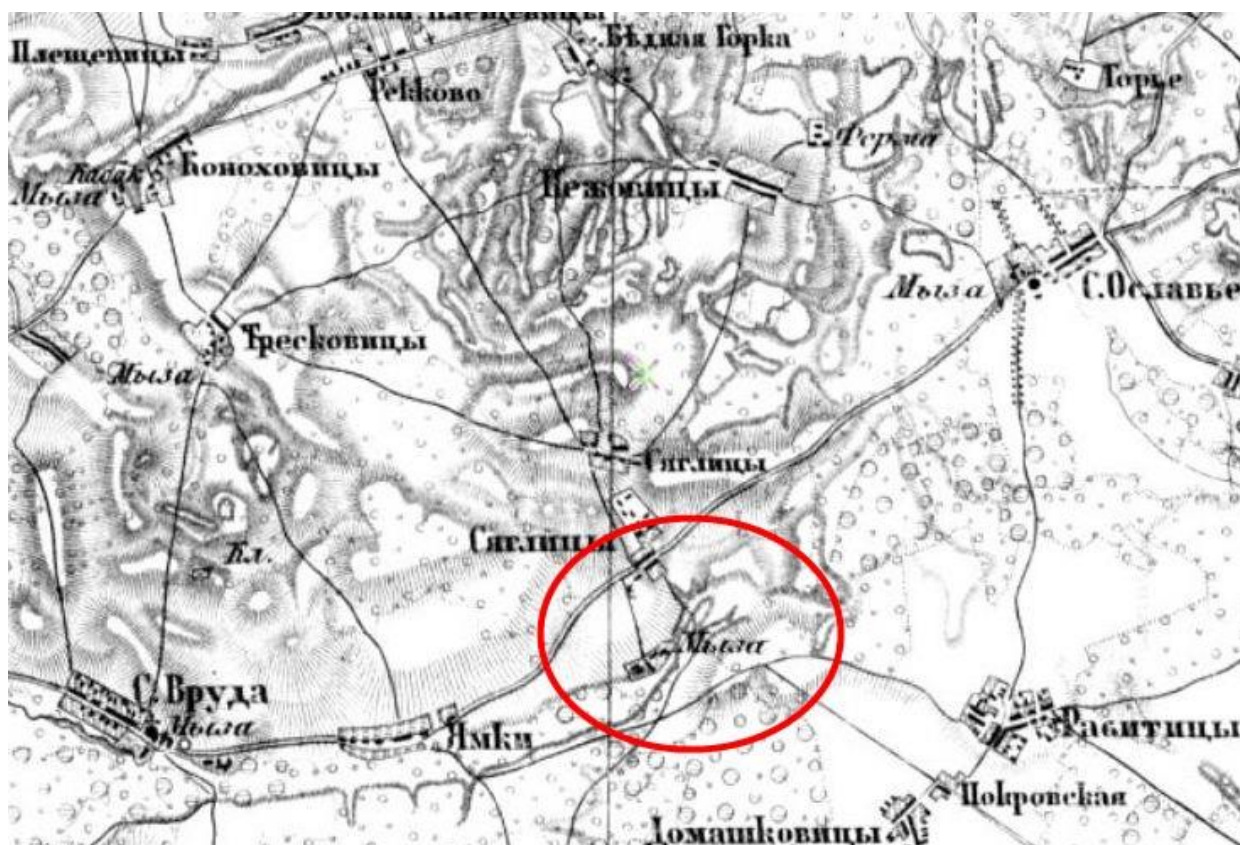
4. Специальная карта Западной части Российской Империи, снятая под руководством генерал-лейтенанта Ф.Ф. Шуберта, 1826-1840 годов. 1832 г. Фрагмент.



5. Топографическая карта Санкт-Петербургской губернии снятая под руководством генерал-лейтенанта Ф.Ф. Шуберта. Пять верст на дюйм. 1834 г. Фрагмент.



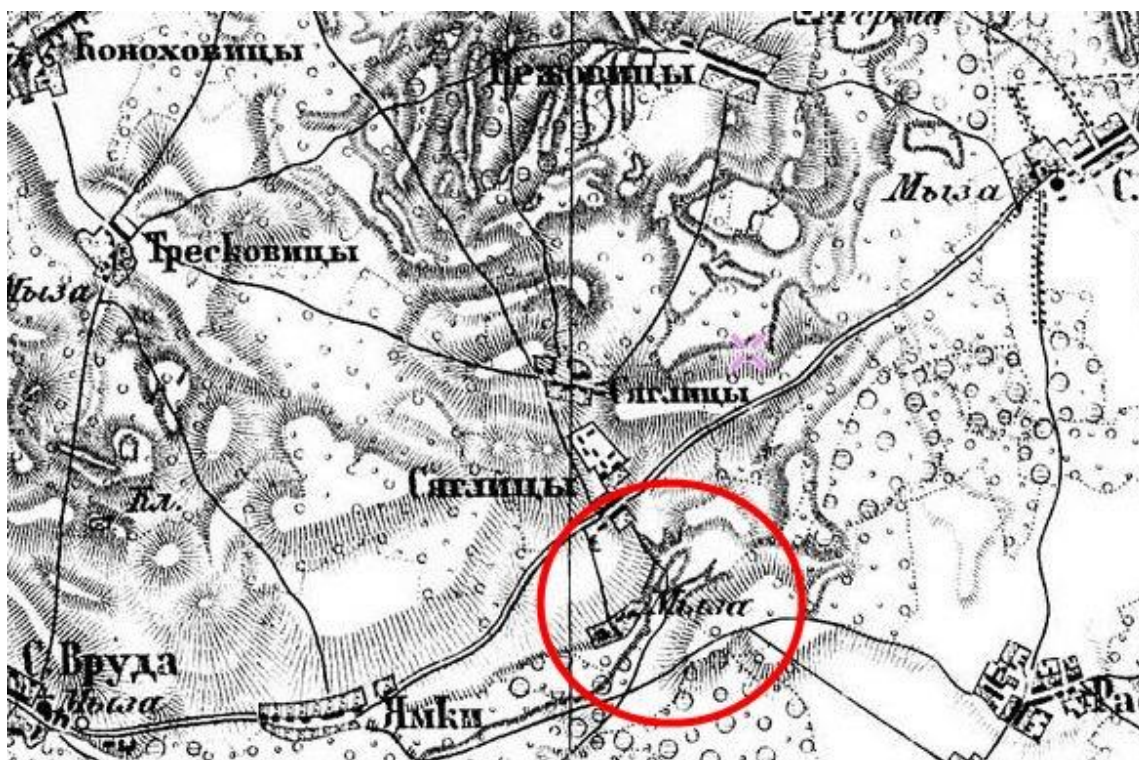
6. Геологическая карта Санкт-Петербургской губернии. С Куторги. Десять верст на дюйм. 1852 г. Фрагмент.



7. Военно-топографическая карта Санкт-Петербургской губернии. Три версты на дюйм. 1855 г. Фрагмент.



8. Карта Санкт-Петербургской губернии. 1860 г. Фрагмент.



9. Военно-топографическая карта окрестностей Санкт-Петербурга, составленная руководством генерал-лейтенанта Ф.Ф. Шуберта. 1865 г. Фрагмент.



10. Сяглицкая мыза с деревней В.М. Веймарн. ЦГИА СПб. Ф. 262. О. 16. Д. 215. 1867 г.



11. Карта окрестностей Санкт-Петербурга. 1885 г. Фрагмент.



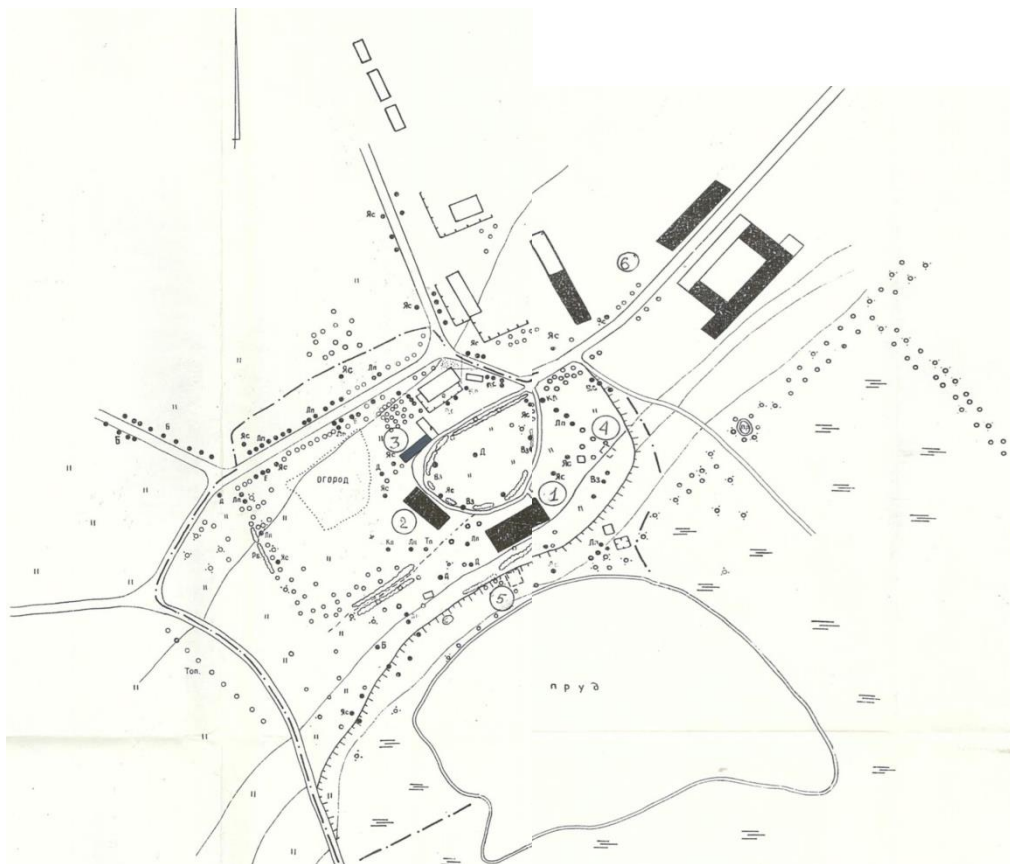
12. Карта Петроградской губернии. 1916 г. Фрагмент.



13. Карта РККА Карелии. 1941 г. Фрагмент.



14. Английская военная карта окрестностей Санкт-Петербурга и востока Финского залива. 1952 г.
Фрагмент.



15. План усадебного парка конца XIX века. 1989 г.



16. Главный усадебный дом. Направление съемки: юго-восток. 1989 г.



17. Усадебный дом. Направление съемки: юг. 1989 г.



18. Амбар. Направление съемки: север. 1989 г.



19. Водочка. Направление съемки: юго-восток. 1989 г.



20. Оранжерея. Направление съемки: северо-запад. 1989 г.



21. Подпорная стена. Направление съемки: северо-запад. 1989 г.



22. Хозяйственные постройки. Направление съемки: северо-восток. 1989 г.



23. Подъездная аллея. Направление съемки: северо-восток. 1989 г.



24. Липы у склона озера. Направление съемки: юг. 1989 г.



25. Главный усадебный дом. Направление съемки: юг. 2017 г. <http://www.hiddenside.ru/index.htm>



26. Главный усадебный дом. Направление съемки: юго-восток. 2017 г.
<https://www.instagram.com/p/Bb7OWoPn6nE/>



27. Главный усадебный дом. Направление съемки: юго-восток. 2017 г. <http://www.hiddenside.ru/index.htm>



28. Главный усадебный дом. Направление съемки: север. 2017 г. <http://www.hiddenside.ru/index.htm>



29. Главный усадебный дом. 2017 г. <http://www.hiddenside.ru/index.htm>



30. Главный усадебный дом. 2017 г. <http://www.hiddenside.ru/index.htm>



31. Главный усадебный дом. 2017 г. <http://www.hiddenside.ru/index.htm>



32. Усадебный дом. Направление съемки: запад. 2017 г. <http://www.hiddenside.ru/index.htm>



33. Усадебный дом. Направление съемки: юго-восток. 2017 г. <http://www.hiddenside.ru/index.htm>



34. Усадебный дом. Направление съемки: восток. 2017 г. <http://www.hiddenside.ru/index.htm>



35. Хозяйственные постройки. Направление съемки: юго-восток. 2017 г. <http://www.hiddenside.ru/index.htm>



36. Хозяйственные постройки. Направление съемки: северо-восток. 2017 г.
<http://www.hiddenside.ru/index.htm>



37. Надгробие Якоба Вульфа Вёлька. 2018 г.

Приложение № 3.

к Акту по результатам государственной историко-культурной экспертизы выявленного объекта культурного наследия «Усадьба Е.П. Веймарна и Голубова: парк, усадебный дом, аллеи», расположенного по адресу: Ленинградская область, Волосовский район, д. Сяглицы

МАТЕРИАЛЫ ФОТОФИКСАЦИИ

(дата проведения съемки: 16.12.2019. Автор: Е.Б. Яковлева)

Схема фотофиксации



Перечень иллюстраций.

1. Главный усадебный дом. Направление съемки: юго-запад.
2. Главный усадебный дом. Направление съемки: северо-восток.
3. Усадебный дом. Направление съемки: запад.
4. Усадебный дом. Направление съемки: северо-восток.
5. Усадебный дом. Направление съемки: север.
6. Усадебный дом. Направление съемки: юг.
7. Усадебный дом. Чердак.
8. Усадебный дом. Тамбур.
9. Усадебный дом. Веранда.
10. Усадебный дом. Архитектурно-художественная отделка помещений 1-го этажа.
11. Усадебный дом. Архитектурно-художественная отделка помещений 1-го этажа.
12. Усадебный дом. Лестница на 2-й этаж.
13. Усадебный дом. Архитектурно-художественная отделка помещений 1-го этажа.
14. Подъездная аллея. Направление съемки: юг.
15. Подъездная аллея. Направление съемки: юго-запад.
16. Парк. Направление съемки: юго-запад.
17. Парк. Направление съемки: юг.
18. Парк. Направление съемки: восток.
19. Оранжерея. Направление съемки: юго-восток.
20. Оранжерея. Направление съемки: северо-восток.
21. Амбар. Направление съемки: северо-запад.
22. Въездная аллея. Направление съемки: северо-восток.
23. Хозяйственные постройки. Направление съемки: северо-восток.
24. Хозяйственные постройки. Направление съемки: юго-восток.



1. Главный усадебный дом. Направление съемки: юго-запад.



2. Главный усадебный дом. Направление съемки: северо-восток.



3. Усадебный дом. Направление съемки: запад.



4. Усадебный дом. Направление съемки: северо-восток.



5. Усадебный дом. Направление съемки: север.



6. Усадебный дом. Направление съемки: юг.



7. Усадебный дом. Чердак.



8. Усадебный дом. Тамбур.



9. Усадебный дом. Веранда.



10. Усадебный дом. Архитектурно-художественная отделка помещений 1-го этажа.



11. Усадебный дом. Архитектурно-художественная отделка помещений 1-го этажа.



12. Усадебный дом. Лестница на 2-й этаж.



13. Усадебный дом. Архитектурно-художественная отделка помещений 1-го этажа.



14. Подъездная аллея. Направление съемки: юг.



15. Подъездная аллея. Направление съемки: юго-запад.



16. Парк. Направление съемки: юго-запад.



17. Парк. Направление съемки: юг.



18. Парк. Направление съемки: восток.




19. Оранжерея. Направление съемки: юго-восток.



20. Оранжерея. Направление съемки: северо-восток.



21. Амбар. Направление съемки: северо-запад.



22. Въездная аллея. Направление съемки: северо-восток.



23. Хозяйственные постройки. Направление съемки: северо-восток.



24. Хозяйственные постройки. Направление съемки: юго-восток.

Приложение № 4.

к Акту по результатам государственной историко-культурной экспертизы выявленного объекта культурного наследия «Усадьба Е.П. Веймарна и Голубова: парк, усадебный дом, аллеи», расположенного по адресу: Ленинградская область, Волосовский район, д. Сяглицы

**АКТ ИНСПЕКЦИИ ОХРАНЫ ПАМЯТНИКОВ УПРАВЛЕНИЯ
КУЛЬТУРЫ ЛОИ ОТ 28.12.1982 № 2-1**

планка №84

"Утвержден"

Начальник Инспекции
охраны памятников
Управления культуры ЛОИ
Н.Л. Дементьева
28.12.82 г.

28.12.1982 г.

г. Ленинград

А К Т №2-1

постановки на первичный учёт
вновь выявленных памятников архитектуры
и садово-паркового искусства

Комиссия, образованная распоряжением начальника Инспекции охраны памятников Управления культуры Леноблисполкома Н.Л. Дементьева, в составе:

председатель - гл. архитектор С.И. Чуруксаев

члены комиссии - ст. архитектор Н.Б. Глинская
техник Н.П. Шепелева

ознакомилась с материалами историко-архитектурной инвентаризации Волосовского р-на и, осмотрев выявленные памятники в натуре, приняла их на первичный учёт с целью систематического контроля, обеспечения охраны и, для более полного изучения, согласно прилагаемого списка, в количестве 8 /восемь/ единиц.

Подписи:



С.И. Чуруксаев С.И. Чуруксаев
Н.Б. Глинская Н.Б. Глинская
Н.П. Шепелева Н.П. Шепелева

Приложение к Акту № 2-1
о постановке на первичный
учёт вновь выявленных
памятников Волосовского
района Ленинградской обл.
от 28.12.1982 г.

Список вновь выявленных памятников архитектуры
и садово-паркового искусства Волосовского р-на
Ленинградской обл.

№	Наименование	Дата	Местонахождение	Пользо- ватель	Техн. сост.
1	Усадьбные дом, парк 4,7 га/ и комплекс построе- ек Земского учи- лища	XIX- н. XX в.	д. Беседа Каложницкая с/с	Беседский совхоз- техникум:	удов.
2	Усадьба И.А. Му- сина-Пушкина и Рейхенбаха, 6 га постройки, аля- лея, церковь	XVIII- XIX вв.	д. Клопицы Губаницкая с/совет	совхоз "Ленинская путь"	неудов.
3	Комплекс жен- ского Пятогор- ского монасты- ря	XIX в.	д. Курковицы Калитинский с/совет	совхоз "Кикери- но"	удов. неудов.
4	Усадьба А.М. Ла- гранжа, парко- вые насаждения, церковь	XIX в.	д. Пятая гора Калитинский с/совет	-	неудов.
5	Усадьба Е.П. Ведярина и Го- лубова: парк, усадеб. дом, аллея	XIX в.	д. Сягицы Врудский с/совет	совхоз "Сягицы"	удов.
6	Усадьба Корфов и Врангеля аллея постройки / 14 га/	XIX в.	д. Терпилицы Губаницкая с/совет	совхоз "Октябрь- ский"	удов.
7	Усадьба Е.Е. Врангеля: парк: лиственничная рося, 12 га/ усадеб. дом, постройки	XIX в.	д. Торосово Губаницкая с/совет	племсов- хоз "То- росово"	удов.
8	Усадьба Рагуло- ва и А.И. Бло- ка	XIX в.	д. Хреницы Каложницкая с/совет	ОПХ "Ка- ложицы"	удов.



.....




Приложение № 5

к Акту по результатам государственной историко-культурной экспертизы выявленного объекта культурного наследия «Усадьба Е.П. Веймарна и Голубова: парк, усадебный дом, аллеи», расположенного по адресу: Ленинградская область, Волосовский район, д. Сяглицы


**ПРОЕКТ ПРЕДМЕТА ОХРАНЫ
ОБЪЕКТА КУЛЬТУРНОГО НАСЛЕДИЯ**





**Проект предмета охраны объекта культурного наследия
местного (муниципального) значения
«Усадебно-парковый комплекс «Сяглицы»,
по адресу: Ленинградская область, Волосовский муниципальный
район, Большеврудское сельское поселение, пос. Сяглицы, 137/2019**





№ пп	Видовая принадлежность предмета охраны	Предмет охраны	Фотофиксация
1	2	3	4
1	Объемно-пространственное и планировочное решение территории:	<p>историческое местоположение территории к северо-востоку от шоссе 41-А-002, в деревне Сяглицы;</p> <p>участок в плане неправильной формы, проходящий вдоль линии шоссе 41-А-022 "Гатчина - Ополе", ограниченный с юго-востока линией пруда, проходящий с севера и северо-запада вдоль подъездных дорог.</p> <p>историческое местоположение усадебного дома в центре участка.</p>	
2	Объемно-пространственное решение парка:	<p>историческая пространственная композиция пейзажного парка.</p>	

3	Планировочное решение парка:	<p>историческая пейзажная планировка;</p> <p>равнинный характер рельефа с крутым южным склоном в сторону пруда;</p> <p>фрагменты исторических аллей со старовозрастным древостоем к юго-западу от Усадебного дома;</p> <p>фрагменты исторических подъездных аллей со старовозрастным древостоем – на северо-восток от шоссе 41-А-002;</p> <p>круговая подъездная аллея внутреннего двора к северо-востоку от Усадебного дома.</p>	
4	Насаждения:	<p>исторический видовой состав:</p> <p>старовозрастные и средневозрастные деревья ценных пород – дуб черешчатый (в центральной части визуально круглого партера), акация желтая, ясень, вяз шершавый и гладкий, ель, пихта, тополь (по окружности партера);</p> <p>разрозненные посадки ясеня, дуба, вяза, липы, березы, ели, пихты, лиственницы;</p> <p>кустарники: рябинник рябинолистный, акация желтая, смородина альпийская.</p>	 

**Проект предмета охраны объекта культурного наследия
местного (муниципального) значения
«Усадебный дом»,
по адресу: Ленинградская область, Волосовский муниципальный
район, Большеврудское сельское поселение, пос. Сяглицы, д. 18А.**

I. Усадебный дом			
1	Объемно-пространственное решение:	<p>прямоугольное в плане одноэтажное здание с мезонином и двумя выступающими одноэтажными объемами веранды (юго-западный фасад) и главного входа (северо-восточный фасад), его габариты и конфигурация;</p> <p>двускатная крыша, ее историческая конфигурация и габариты, включая высотные отметки коньков и карнизов.</p>	 
2	Конструктивная система:	<p>исторические наружные и внутренние капитальные стены (бревенчатый сруб);</p> <p>исторический тип стропильной системы (деревянные стропила);</p> <p>исторические отметки перекрытий;</p> <p>исторический материал (дерево) и местоположение лестницы, ведущей в мезонин.</p>	
3	Объемно-планировочное решение:	историческое объемно-планировочное решение в габаритах исторических внешних и внутренних стен и исторических перегородок.	

4	<p>Архитектурно-художественное решение</p> <p>фасадов:</p>	<p>фасады, их историческое архитектурно-художественное решение:</p> <p>цоколь, выложенный известняковыми блоками;</p> <p>материал и характер фасадной поверхности:</p> <p>обшивка части стен над цоколем деревянной вертикальной доской;</p> <p>обшивка основного объема здания, мезонина, веранды и парадного входа горизонтальной вагонкой;</p> <p>широкий фриз, обшитый деревянной вертикальной доской;</p> <p>обшивка фронтонов доской «в елочку»;</p> <p>исторические дверные проемы – местоположение, конфигурация (прямоугольные), габариты, оформление (накладные деревянные профилированные наличники);</p> <p>исторические оконные проемы – местоположение, конфигурация (прямоугольные, полуциркульные слуховые), габариты, оформление (накладные деревянные профилированные наличники);</p> <p>исторический рисунок, материал (дерево) и единообразие цветового решения оконных и дверных заполнений,</p>	   
---	--	---	--

		<p>декоративно-художественное оформление фасадов, в том числе:</p> <p>деревянные резные пояса с зубчатым краем и прорезным звездами;</p> <p>резные подзоры в уровне венчающих карнизов и в оформлении фронтонов, завершенные ажурными «полотенцами».</p>	 
5	<p>Декоративно-художественное оформление интерьеров:</p>	<p>комплексная штукатурная отделка потолков – круглые профилированные розетки, профилированные периметральные тяги с «выкружками»;</p> <p>исторический материал (дерево) и рисунок обшивки потолков веранды и входного тамбура.</p>	 

Приложение № 6


к Акту по результатам государственной историко-культурной экспертизы выявленного объекта культурного наследия «Усадьба Е.П. Веймарна и Голубова: парк, усадебный дом, аллеи», расположенного по адресу: Ленинградская область, Волосовский район, д. Сяглицы

**ПРОЕКТ ГРАНИЦ ТЕРРИТОРИИ
ОБЪЕКТА КУЛЬТУРНОГО НАСЛЕДИЯ**

**Проект границ территории объекта культурного наследия местного
(муниципального) значения
«Усадебно-парковый комплекс «Сяглицы»,
по адресу: Ленинградская область, Волосовский муниципальный
район, Большеврудское сельское поселение, пос. Сяглицы, 137/2019.**

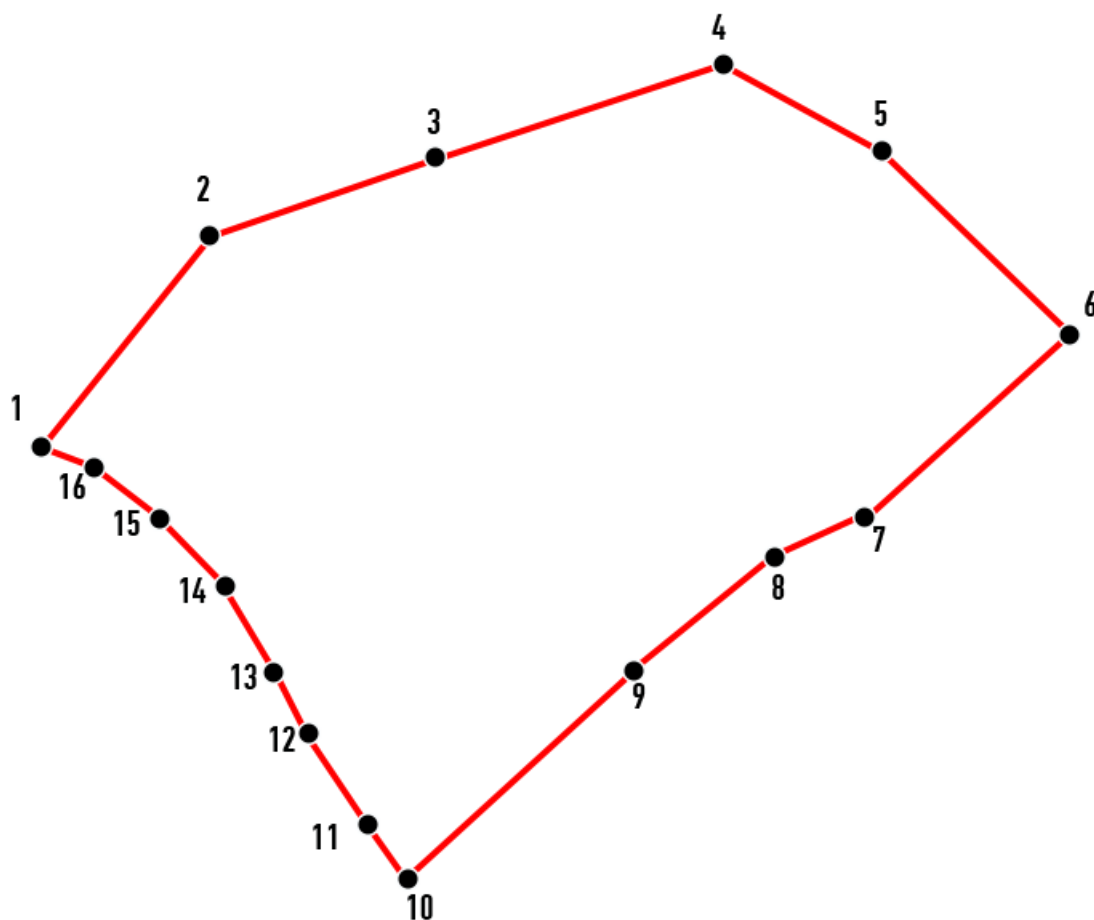
Ситуационный план.



 - граница территории объекта культурного наследия
муниципального значения

 - объект культурного наследия муниципального
значения

**Карта (схема) границ территории объекта культурного наследия
«Усадебно-парковый комплекс «Сяглицы»,
по адресу: Ленинградская область, Волосовский муниципальный
район, Большеврудское сельское поселение, пос. Сяглицы, 137/2019.**



УСЛОВНЫЕ ОБОЗНАЧЕНИЯ

----- Граница территории объекта культурного наследия

8 Номер поворотной (характерной) точки

Текстовое описание границ территории объекта культурного наследия:

От точки 1 до точки 4 на северо-восток по юго-восточной кромке местной подъездной дороги;
 От точки 4 до точки 6 на юго-восток по южной кромке местной подъездной дороги;
 От точки 6 до точки 7 на юго-запад;
 От точки 7 до точки 9 на юго-запад по северной береговой линии пруда;
 От точки 9 до точки 10 на юго-запад до автодороги 41-А-002 "Гатчина - Ополье";
 От точки 10 до точки 16 и далее до точки 1 на северо-запад по восточной границе полосы отвода автодороги 41-А-002 "Гатчина - Ополье".

**Перечень координат поворотных (характерных) точек границ
территории объекта культурного наследия
«Усадебно-парковый комплекс «Сяглицы»,
по адресу: Ленинградская область, Волосовский муниципальный район,
Большеврудское сельское поселение, пос. Сяглицы, 137/2019.**

Номер характерной точки	Координаты характерных точек в системе координат МСК-47, зона 2	
	X	Y
1	378319.05	2157912.51
2	378381.42	2157966.76
3	378403.25	2158034.04
4	378430.32	2158124.00
5	378402.97	2158170.58
6	378346.61	2158226.21
7	378292.07	2158163.01
8	378280.54	2158135.91
9	378246.28	2158090.88
10	378184.57	2158020.94
11	378200.58	2158009.64
12	378229.36	2157992.05
13	378248.19	2157982.15
14	378275.07	2157967.26
15	378296.56	2157948.58
16	378312.61	2157927.64
1	378319.05	2157912.51

Режим использования территории объекта культурного наследия

Режим использования земельного участка в границах территории объекта культурного наследия предусматривает сохранение объекта культурного наследия проведение работ, направленных на обеспечение физической сохранности объекта культурного наследия, а так же выполнение требований Федерального закона от 25.06.2002 № 73 ФЗ «Об объектах культурного наследия (памятниках истории и культуры) народов Российской Федерации в части установленных ограничений к осуществлению хозяйственной деятельности в границах территории объекта культурного наследия.

На территории ансамбля разрешается:

- проведение работ по сохранению объекта культурного наследия (памятника истории и культуры) Российской Федерации;
- сохранение элементов планировочной структуры;
- сохранение элементов природного и культурного ландшафта;
- воссоздание или компенсация утраченных элементов ансамбля, производимые на основании пункта 1 статьи 45 Федерального закона от 25.06.2002 № 73-ФЗ «Об объектах культурного наследия (памятниках истории и культуры) народов Российской Федерации»;
- проведение работ по обеспечению функционирования объекта культурного наследия и поддержанию его инфраструктуры, не нарушающих целостности его территории;
- проведение работ по озеленению и благоустройству территории, производимых, в том числе с применением методов реставрации, направленных на формирование наиболее близкого к историческому восприятию объекта культурного наследия;
- обеспечение доступа к объекту культурного наследия;
- обеспечение мер пожарной безопасности объекта культурного наследия;
- обеспечение мер экологической безопасности объекта культурного наследия;
- установка информационных знаков размером не более 0,8х1,2 м в местах, не мешающих обзору объекта культурного наследия;
- применение при благоустройстве и оборудовании территории традиционных материалов: (дерево, камень, кирпич) в покрытиях, малых архитектурных формах, исключая контрастные сочетания и яркую цветовую гамму;
- прокладка, ремонт, реконструкция подземных инженерных коммуникаций с последующим восстановлением нарушенных участков дневной поверхности.

Планирование и осуществление хозяйственной деятельности, связанной с производством земляных работ и капитальным строительством, при условии согласования государственных органом охраны объектов культурного наследия мероприятий по обеспечению сохранности объекта культурного наследия.

Указанная деятельность может осуществляться только после выполнения в полном объёме согласованных мероприятий по обеспечению сохранности объекта культурного наследия.

На территории ансамбля запрещается:

- новое строительство;
- хозяйственная деятельность, ведущая к разрушению, искажению внешнего облика объекта культурного наследия, нарушающая его целостность и создающая угрозу его повреждения, разрушения или уничтожения;

- самовольная вырубка растительности, уничтожение травяного покрова; проведение земляных, строительных, мелиоративных и иных работ, не связанных с работами по сохранению объекта культурного наследия или его отдельных элементов, сохранению историко-градостроительной или природной среды объекта культурного наследия;

- использование пиротехнических средств и фейерверков;

- создание разрушающих вибрационных нагрузок динамическим воздействием на грунты;

- движение транспортных средств на территории объекта культурного наследия, в случае если движение транспортных средств создает угрозу нарушения его целостности и сохранности;

- размещение рекламных конструкций;

- размещение мусора (свалок) на территории объекта культурного наследия;

- использование территории под склады и объекты производства взрывчатых и огнеопасных материалов, предметов и веществ, водные объекты и (или) имеющие вредные парогазообразные и иные выделения под объекты производства, имеющие оборудование, оказывающее динамическое и вибрационное воздействие на конструкции объекта культурного наследия, независимо от мощности данного оборудования; под объекты производства и лаборатории, связанные с неблагоприятным для объекта культурного наследия температурно-влажностным режимом и применением химически активных веществ;

- проведение археологических исследований на территории объекта культурного наследия без наличия у исследователя разрешения (открытого листа), выданного Министерством культуры Российской Федерации.

Приложение № 7.

к Акту по результатам государственной историко-культурной экспертизы выявленного объекта культурного наследия «Усадьба Е.П. Веймарна и Голубова: парк, усадебный дом, аллеи», расположенного по адресу: Ленинградская область, Волосовский район, д. Сяглицы.

ПАСПОРТ «УСАДЬБА СЯГЛИЦЫ. ПАРК» ОТ 09.04.1991.

VI. ИСТОРИЧЕСКИЕ СВЕДЕНИЯ

для памятников археологии — история возникновения, кем и когда произносились разведки и раскопки, место хранения коллекций.

для памятников истории — история возникновения: краткая характеристика событий и лиц, в связи с которыми объект приобрел значение памятника.

а) для памятников архитектуры и монументального искусства — автор, строитель, заказчик, история создания.

Упоминание о мызе Сяглицы относится к концу ХУШ века, когда имение принадлежало полковнику Илье Кселандеру (до 1780 г.). В 1804 г. его сын капитан Александр Ильич Кселандер продал владение статской советнице Анне Шайфасовой, которая вскоре продала его коллежскому советнику Петру Веймарну. С 1838 г. оно числится уже за его вдовой Варварой Михайловной Веймарн, зашедшей имение в 1857 г. дочери Екатерины Петровны Веймарн, жене полковника. Основное планировочное решение усадьбы получено в ХУШ веке, по всей вероятности, в общих чертах сохранялось в последующее время, и нашло отражение на составленном в 1859 г. плане. Господский дом стоял над озером с изрезанными берегами. За домом по сторонам внутреннего двора располагались службы. С запада примыкал сад, с востока хозяйственные строения размещались среди зелени. Главный подъезд к усадьбе осуществлялся с восточной стороны. Усадьба занимала площадь 5 дес., из них сад 2 дес. 100 кв. саж., пруд — 1 дес. 155 кв. саж. О парке трудно сказать что-то определенное. Возможно, в ХУШ веке он имел регулярные черты и соимелся с плодовым садом. В дальнейшем парк принимал пейзажный облик. С 1873 г. по 1883 г. владельцем была Игнатъева Луиза Федоровна, затем до 1898 г. вдова везенбергского помещика К.М. Левер. Поскольку площадь усадьбы к 1883 г. сократилась до 3 дес., можно предположить, что усадьба переживала тяжелые времена. После 1883 г. имением владельца купчиха Анна Михайловна Блигген. Парк в это время был обсажен, о чем свидетельствует возраст сохранившихся деревьев. Главное внимание было уделено пейзажному оформлению прибрежной части высокого берега, вид с которого открывал широкие дали окрестностей с живописным озером. Склон архитектурно обработан подпорной стенкой, южная ориентация благоприятствовала созданию здесь оранжерей. Декоративные древесно-кустарниковые композиции служили выразительным дополнением и обрамлением пейзажных картин, содействовали созданию благоприятной среды для жизни и отдыха. Господский двор украшал круглый партер. К усадьбе с разных сторон вели дороги, обсаженные деревьями.

б) перестройки и утраты, изменившие первоначальный облик памятника.

Отсутствие ухода, чрезвычайная запущенность территории привела к утрате художественного облика парка. Растительные композиции распались из-за значительного отпада парковых насаждений. В то же время происходит самое раннее разрастание поросли ясени, вяза, ольхи серой, ивы. Травяной покров местами сменялся бурьяном. Поляны используются под огороды. Склон превращен в свалку мусора.

в) реставрационные работы (общая характеристика, время, автор, место хранения документов).

VII. ОПИСАНИЕ ПАМЯТНИКА

для памятников археологии — характер культурного слоя, важнейшие находки

для памятников истории — характеристика памятника, наличие, текст и время установления мемориальной доски.

а) для памятников архитектуры — основные особенности планировочной, композиционно-пространственной структуры и конструкций, характер декора фасадов и интерьеров, наличие живописи, скульптуры, прикладного искусства, строительный материал, основные габариты

для памятников монумент. иск-ва — основные особенности композиционного и колористического решения, тексты, материал, техника, размер.

Парк занимает площадь 5 га приподнятой равнины с крутым южным склоном к озеру, лежащему в болотистой низине. Нынешняя подъездная дорога огибает парк с запада и севера и образует неправильный круг на внутреннем дворе усадьбы. Деревянный усадебный дом стоит на бровке обрыва к озеру. С западной стороны двора расположен деревянный флигель с северной — бревенчатый амбар. Центр визуально круглого партера украшает дуб 250-летнего возраста. По окружности партера — акация желтая. Отдельные ясени, вяз, ель, пихта 100 лет и ясени, вяз, тополя 30 лет. Между северной дорогой и двором — доменный жилой дом. В западной части поляны с единичными деревьями частично используется под огород. Перед господским домом на склоне в мусоре просматривается каменная кладка подпорной стены с развалинами оранжерей, а несколько западнее — большой валун, явно игравший роль видовой площадки. С восточной стороны склона развалины водонапорной башни из дикого камня. В насаждениях разрознены дуб, липа, вяз, ясени, березы, ели, пихты, лиственницы 100-120 лет, в районе склона отдельные липы, дубы и вяз 180-200 лет. Из кустарников встречаются рябинник, акация желтая, смородина альпийская.

Отходящие от усадьбы дороги обсажены березой, ясенем 100 лет, а вдоль подъездной дороги липы 120 лет. Усадебные здания используются как временное жилье и склад. За пределами парка с восточной стороны каменные хозяйственные строения используются в животноводческом совхозном комплексе.

б) общая оценка общественной, научно-исторической и художественной значимости памятника.

Характерный пример усадебного пейзажного парка, сохранившего основные черты планировки и некоторые приемы ландшафтного оформления с уцелевшими усадебными постройками.

VIII. ОСНОВНАЯ БИБЛИОГРАФИЯ, АРХИВНЫЕ ИСТОЧНИКИ, ИКОНОГРАФИЧЕСКИЙ МАТЕРИАЛ.

См. вкладки I.



Ленинградская область
Волосовский район
д. Сивинка
Усадьбный парк
Фото Айгенова В. В.
1989.

Л. Козырев



Ленинградская область
Волосовский район
д. Сяельцы
Усадьбный парк
Фото Алферова В. А.
1989г.

2. Водоразка.



Ленинградская область
Волосовский район
д. Сизмичье
Городищенский парк
Фото Аверьева В. Н.
1989.

3. Десятки оград.



Ленинградская область
Волосовский район
д. Сизинино
Георгиевский парк
Фото Александрова В.А.
1989г.

4. Подкортеж стелка.



Ленинградская область
Валковский район
д. Саломе
Усадьбы на р-е
Фото Асфорова В.А.
1989г.

5. Липы у склона к озеру.



Ленинградская область
 Волосовский район
 д. Сялемы
 Усадьба парк
 Фото Александров В. Ф.
 1989г.

с. Господский двор.



Нижегородская область
Воловский район
д. Васильеве
Усадьбный парк
Фото Неретов В. А.
1989г.

Г. Васильев.



Ленинградская область
Волосовский район
д. Сялмни
Усадебный парк
Фото Алферова В. А.
1989г.

Р. Албар.



Ленинградская область
Волосовский район
д. Сивенцово
Усадьба Иерк
Фото Андриева В.А.
1989г.

д. Везуна аллея.



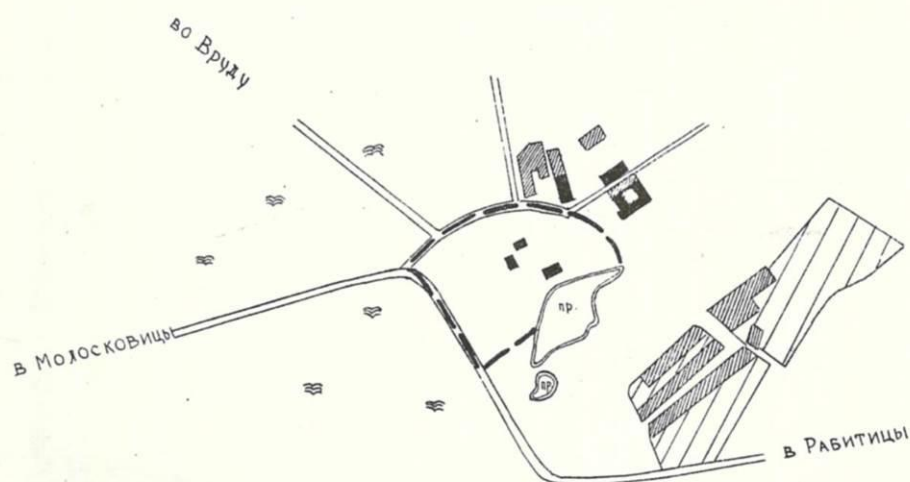
Ленинградская область
Вологовский район
г. Сясьный
Городишный парк
Фото Азгирова В. А.
1989.

10. Дорога к ст. Врежа.

ЛЕНИНГРАДСКАЯ ОБЛАСТЬ
ВОЛОСОВСКИЙ РАЙОН
Д. СЯГЛИЦЫ
УСАДЕБНЫЙ ПАРК

СИТУАЦИОННЫЙ ПЛАН

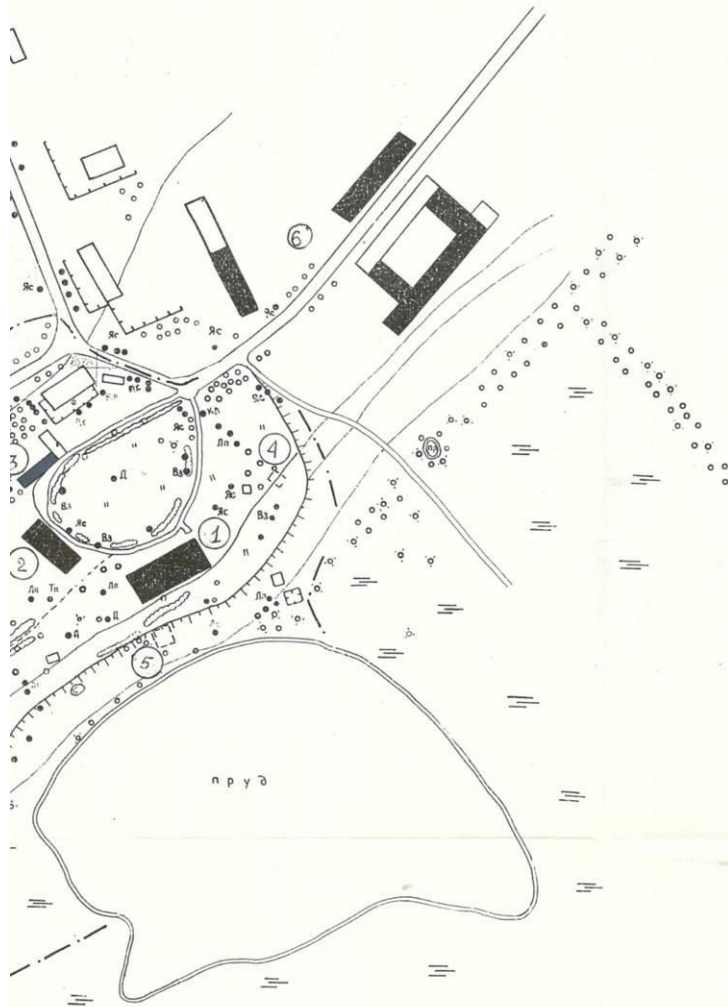
Масштаб 1:10000



Начальник партии
Инженер

Мыслина Л.П.
Агрюзова Е.В.

ЛЕНИНГРАДСКАЯ ОБЛАСТЬ
ВОЛОСОВСКИЙ РАЙОН
Д. СЯГЛИЦЫ
УСАДЕБНЫЙ ПАРК
СХЕМАТИЧЕСКИЙ ПЛАН
кон. XIX в.



Экспликация

- ① Усадебный дом
- ② Флигель
- ③ Амбар
- ④ Водоканка
- ⑤ Оранжереи
- ⑥ Хозяйство

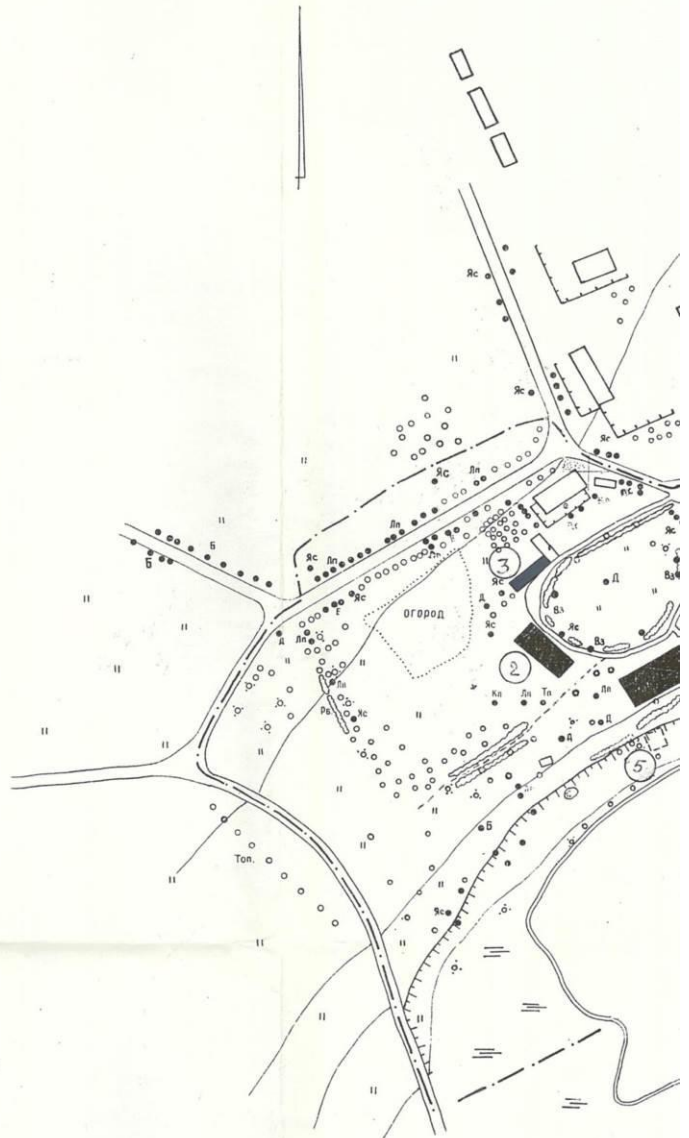
Начальник партии
Инженер

Мыслина Л.П.
Агрюзова Е.В.

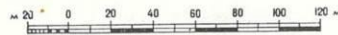
ЛЕНИНГРАДСКИЙ
ВОЛОСОВСКИЙ
Д. СЯГ
УСАДЕБНИК
СХЕМАТИЧЕСКИЙ
КОН.

УСЛОВНЫЕ ОБОЗНАЧЕНИЯ

- молодые деревья
- старовозрастные деревья
- кустарники
- участок хвойного насаждения
- участок лиственного насаждения
- ○ ○ ○ аллея
- || газоны
- цветники
- болото
- == дороги
- - - тропы
- ограды современные
- исторические здания
- современные постройки
- граница парка



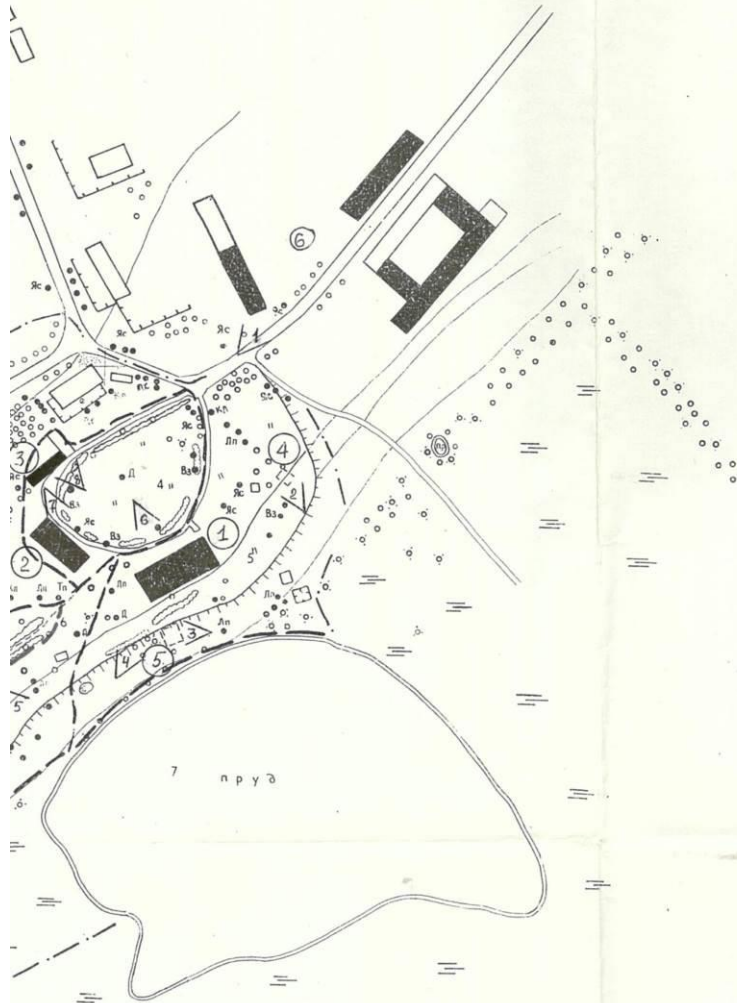
Масштаб 1:2000



В/О Леспроект
Северо-Западное лесохозяйственное предприятие
Ленинград 1989 г.

ЛЕНИНГРАДСКАЯ ОБЛАСТЬ
ВОЛОСОВСКИЙ РАЙОН
Д. СЯГЛИЦЫ
УСАДЕБНЫЙ ПАРК
СХЕМАТИЧЕСКИЙ ПЛАН
кон. XIX в.

СХЕМА СОВРЕМЕННОГО СОСТОЯНИЯ
И ФОТОФИКСАЦИИ



Экспликация

- ① Усадебный дом
- ② Флигель
- ③ Амбар
- ④ Водоканка
- ⑤ Оранжереи
- ⑥ Хоздвор

Начальник партии
Инженер

Мыслина Л.П.
Агрюзова Е.В.

ЛЕНИНГРАДСКИЕ
ВОЛОСОВСКИЕ
Д. СЯГЛ
УСАДЕБНЫЙ
СХЕМАТИЧЕСКИЙ
КОМПЛЕКС


СХЕМА СОВРЕМЕННЫХ
И ФОТОФИ

УСЛОВНЫЕ ОБОЗНАЧЕНИЯ

- молодые деревья
- старовозрастные деревья
- кустарники
- участок хвойного насаждения
- участок лиственного насаждения
- аллея
- || газоны
- цветники
- болото
- дороги
- тропы
- ограды современные
- исторические здания
- современные постройки
- граница парка
- граница контура
- 4 номер контура
- экспозиция и номер кадра



Масштаб 1:2000



В/О Леспроект
Северо-Западное лесохозяйственное предприятие
Ленинград 1989 г.

ИНВЕНТАРИЗАЦИОННОЕ ОПИСАНИЕ

планировки и зеленых насаждений памятника истории и культуры

Усадьба в д. Сядлици

Наименование памятника

Наименование обследуемого объекта на территории памятника

Парк

Площадь: территории памятника _____ га, обследуемого объекта _____ 5 _____ га.

Рельеф _____ Ровный с довольно крутым склоном к озеру.

Историческая (мемориальная) ценность обследуемого объекта _____ пример небольшого усадебного парка XIX века, сохранившего основные черты планировки и приемы ландшафтного оформления, с уцелевшими усадебными постройками.

Степень сохранности: планировки _____ Средняя _____ 2 _____, растительности _____ средняя _____ 3 _____

Меры по сохранению и восстановлению исторического облика _____ реконструкция _____

Рекомендации по дальнейшему использованию _____ рекреационное, хозяйственное _____

Составитель _____ СЗЛП в/о "Леопроект" _____ Нач. партии _____ Мыслина Л.П. _____

(организация, должность, ф. и. о.)

Подпись составителя _____ *М.П.* _____

_____ 11 _____ августа _____ 1989 г.

№ контура (выдела) Историческое (мемориальное) название	Площадь контура в га	Категория земель	Состав и возраст растительности	Присхождение	Сомкнутость крон	Эстетическая оценка	Устойчивость	Запас сухостой валежа, м³	Степень деградации	Степень сохранности: планировка/растительность	Мероприятия
1	2	3	4	5	6	7	8	9	10	11	12
4	0,6	Поляна				2			2	$\frac{2}{2}$	
	Покров: сныть, манжетка, злаки, недотрога, мейкоцветковая. В центре поляны дуб 250 лет, стволловая гниль, сухие сучья. Но окружности поляны ряд акации желтой: ясень, вяз, тополя 80 лет, ель, пихта 100 лет. С западной стороны деревянный одноэтажный дом с мезонином. С северной стороны - бревенчатый склад.										
5	1,3	Поляна на склоне к озеру.				2			3	$\frac{2}{3}$	
	Покров: злаки, крапива. Вяз 180 лет, вяз, ясень, тополя - 20-40 лет. Единично липа. Перед домом на склоне заросли рябины. На бровке склона одноэтажный с мезонином деревянный дом. Перед домом подпорная стенка из естественного камня. В западной части склона большой валун с плоским верхом, как выловленная на озеро. На склоне сараи деревянные, развалины водонапорной башни в полуразрушенном состоянии.										
6	0,6	Насажение	3Яс 100+180 иж 0,5 2Лп 200 2Л 100 ел. 200 2Б 100 2Б 100 +Пх 100+40 ел. Ель 100			2	2	- 1	2	$\frac{2}{2}$	
	Подрост: вяз, ясень, клен рецкий. Подлесок: сирень обжованная, рябина, бузина, акация желтая - средней густоты. Покров: сныть, кукуруза, злаки. Захламлено бытовым мусором.										

Поле для подшивки

ОБОБЩЕННАЯ ХАРАКТЕРИСТИКА

планировки и древесно-кустарниковой растительности

Планировка (основные фрагменты) деревянный усадебный дом, флигель, бревенчатый склад, озеро, округлый партер со старым дубом в центре, подездные аллеи; подпорная стенка и большой валун на склоне к озеру перед

усадебным домом.

Преобладающие древесные породы Липа, ясень, клен, вяз, дуб, пихта 100-120 лет
(название, возраст, состояние, устойчивость, основные повреждения)

(наличие сухостой)

Газоны Злаки, недотрога мелкоцветковая, крапива, полын, репейник.
(основные виды трав, состояние)

Состояние удовлетворительное.

Цветники

(название цветов, состояние)

Степень деградации

2

Характеристика содержания растительности ухода за ней

Уход не производится.

Заключение о современном состоянии Небольшой парк, сохранивший основные черты планировки и элементы ландшафтного оформления; с сохранившимися деревянными строениями, живописным видом на озеро, в сильно запущенном состоянии, зарастает бурьяном, самосевом, поляны используются под огороды, склон превращен в свалку.

Необходимые оздоровительные мероприятия, их объем Расчистка от мусора, самосева, прокашивание полян, лечение старых деревьев.

Поле для подписки

Министерство культуры СССР
Памятники истории и культуры СССР (недвижимые) 3.7 I.29.3

Союзная республика РСФСР
Ленинградская область, Волосовский район, д. Сяглицы
Адрес (АССР, край; область; район, автономная обл.; национальный округ; населенный пункт)

УЧЕТНАЯ КАРТОЧКА
Усадьба Сяглицы. Парк

I. Наименование памятника
II. Типологическая принадлежность
III. Датировка памятника
IV. Характер современного использования

к XIX в.
по первонач. назначению
принадлежность
Датировка памятника
Характер современного использования
Прилож. по исполз.

V. Характеристика технического состояния
VI. Категория охраны
VII. Категория охраны

Налич. утвержд. охранной зоны
VII. Наличие документации
Место хранения документов
Дата составления карточки

9 апреля 1989 г.
Составил Мыслина Л.П.
(ф. и., о. должность или профессия, подпись)

Инспектор по охране памят. ВНИИ искусствознания
(ф. и. (подпись))

Учетная карточка (оборотная сторона)

Краткое описание

Фото или схематический план



Парк занимает площадь 5 га на приподнятой равнине с крутым склоном на юг, к озеру, лежащему в болотистой низине. Деревянный усадебный дом стоит на бровке обрыва, перед ним округлый партер со старым дубом в центре. Сохранился также деревянный флигель и бревенчатый амбар. С запада — поляна с единичными деревьями и огородами, с востока за пределами парка — хозяйственные строения. На склоне просматривается подпорная стена, развалины оранжереи и водокачки, валун — видовая площадка. В насаждениях разрозненные дубы, липы, вязы, ясени, березы, ели, пихты, лиственницы 100-120 лет, единично дубы, липы, вязы 180-200 лет. Территория сильно запущена, захламлена. Пейзажный парк, сохранивший основные черты планировки и некоторые приемы ландшафтного оформления.

т. СЗЛП з. 377 т. 1000 10.12.86 г.

Ленинградская обл.
Воскресенский р-н
м. Селитра 1859г

В.И. Вейсмарн
МЧФ, ф. 262, от. 16, л. 29. 215

3.7 1.29.3

Ленинградская область
Волосовский район
д.Сяглицы
Усадебный парк

Вкладыш I

УШ.

Планы - 1857 г. ЛГИА ф.262 оп.99 ед.хр.171

1859 г. ЛГИА ф.262 оп.16 ед.хр.215

ЛГИА ф.262 оп.16 ед.хр.215, оп.99 ед.хр.173,171

оп.100 ед.хр. 38, оп.7 ед.хр.152, оп.16 ед.хр.22,

оп.99 ед.хр.9, оп.16 ед.хр.225а, оп.86 ед.хр.144,

оп.81 ед.хр.2275

ЦГИА ф.1350 оп.312 ед.хр.130, оп.306 ед.хр.2

Описание С.Петербургской губернии по уездам и станам.

Спб.1838.

П.Дорогин. Описание земельных владений ямбургского уезда.

Спб.1867

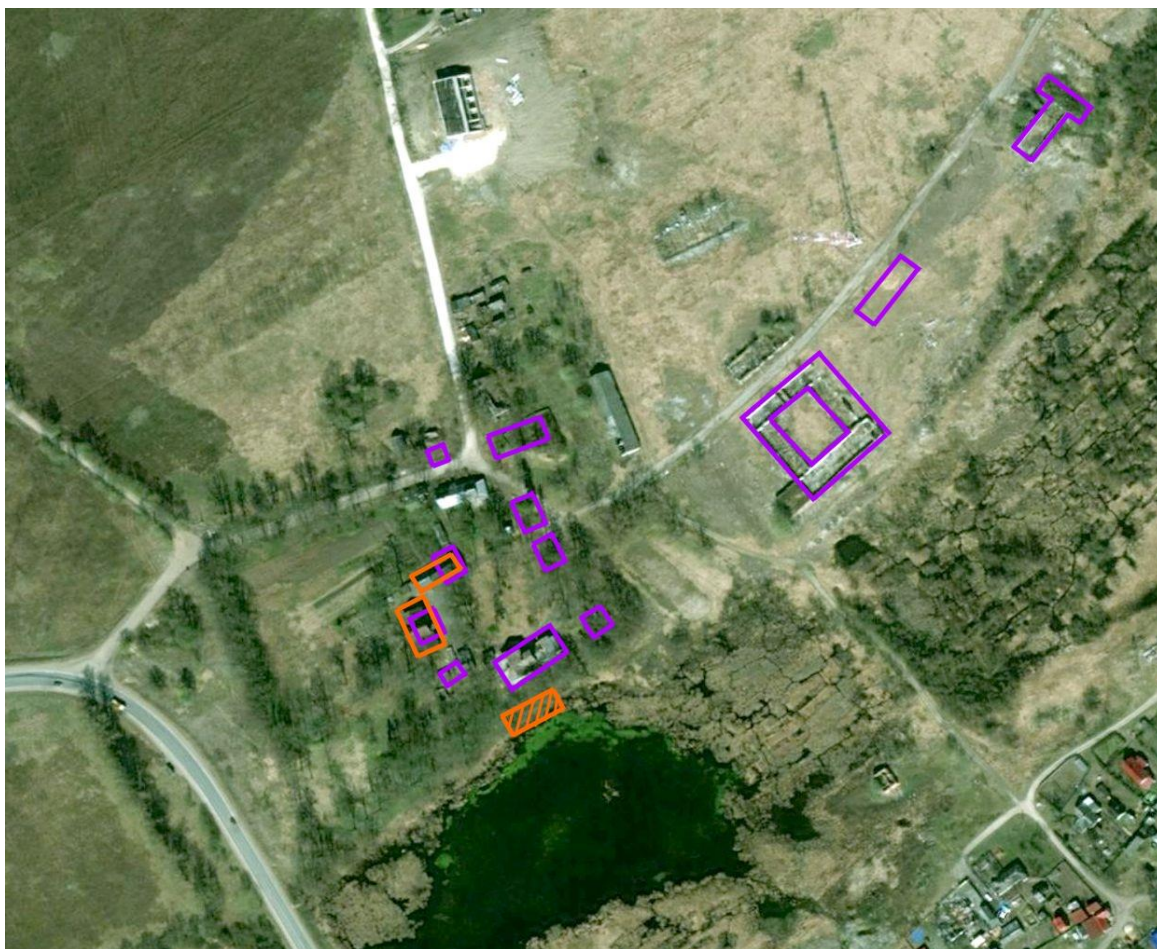
Памятная книжка С.Петербургской губернии 1898-1905.

Приложение № 8.




к Акту по результатам государственной историко-культурной экспертизы выявленного объекта культурного наследия «Усадьба Е.П. Веймарна и Голубова: парк, усадебный дом, аллеи», расположенного по адресу: Ленинградская область, Волосовский район, д. Сяглицы.

ИСТОРИКО-КУЛЬТУРНЫЙ ОПОРНЫЙ ПЛАН

Историко-культурный опорный план



Условные обозначения

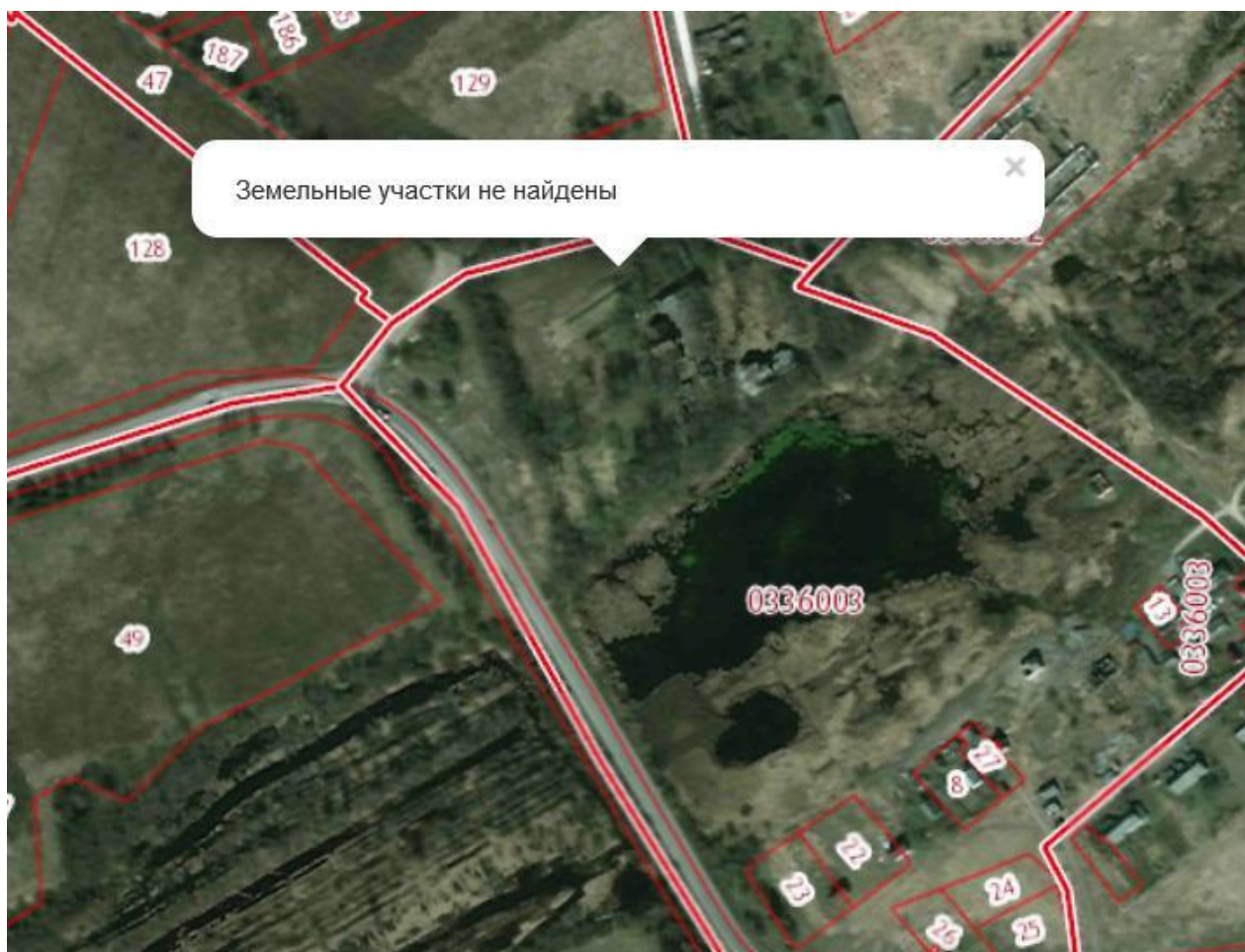
-  границы зданий 1867 года постройки
-  границы зданий рубежа XIX и XX веков
-  границы руинированных зданий рубежа XIX и XX веков

Приложение № 9.

к Акту по результатам государственной историко-культурной экспертизы выявленного объекта культурного наследия «Усадьба Е.П. Веймарна и Голубова: парк, усадебный дом, аллеи», расположенного по адресу: Ленинградская область, Волосовский район, д. Сяглицы.

**СВЕДЕНИЯ, СОДЕРЖАЩИЕСЯ В ЕДИНОМ
ГОСУДАРСТВЕННОМ РЕЕСТРЕ НЕДВИЖИМОСТИ (ЕГРН)**

**Местоположение территории объекта культурного
наследия на публичной кадастровой карте**





Общество с ограниченной ответственностью

«Темпл Групп»

Юр. адрес: 196070, г. Санкт-Петербург, ул. Басейная,
д. 27, литера А, пом. 1Н, офис 7
тел. 273-37-70 e-mail: templegroup@mail.ru

27.04.2020 № 174/20

Главе муниципального образования
Большеврудское сельское поселение
Волосовского муниципального района
Ленинградской области
188416, Ленинградская область, Волосовский район,
д. Большая Вруда, д.51
А.В. Музалеву

Уважаемый Алексей Владимирович!

ООО «Темпл Групп» выполняет Государственный контракт с Комитетом по культуре Ленинградской области по проведению государственных историко-культурных экспертиз выявленных объектов культурного наследия Ленинградской области с целью определения целесообразности включения данных объектов в единый государственный реестр объектов культурного наследия (памятников истории и культуры) народов российской Федерации, установления границ их территории и предмета охраны.

Просим сообщить о наличии земельных участков, поставленных на государственный кадастровый учет и наличии свидетельств прав собственности на земельные участки, расположенные на территории выявленного объекта культурного наследия «Усадьба Е.П. Веймарна и Голубова: парк, усадебный дом, аллеи», расположенного по адресу: Ленинградская область, Волосовский район, д. Сяглицы (адрес в соответствии с постановлением администрации Большеврудского сельского поселения № 153 от 21.10.2019 г.: Ленинградская область, Волосовский район, д. Сяглицы, д. 18А).

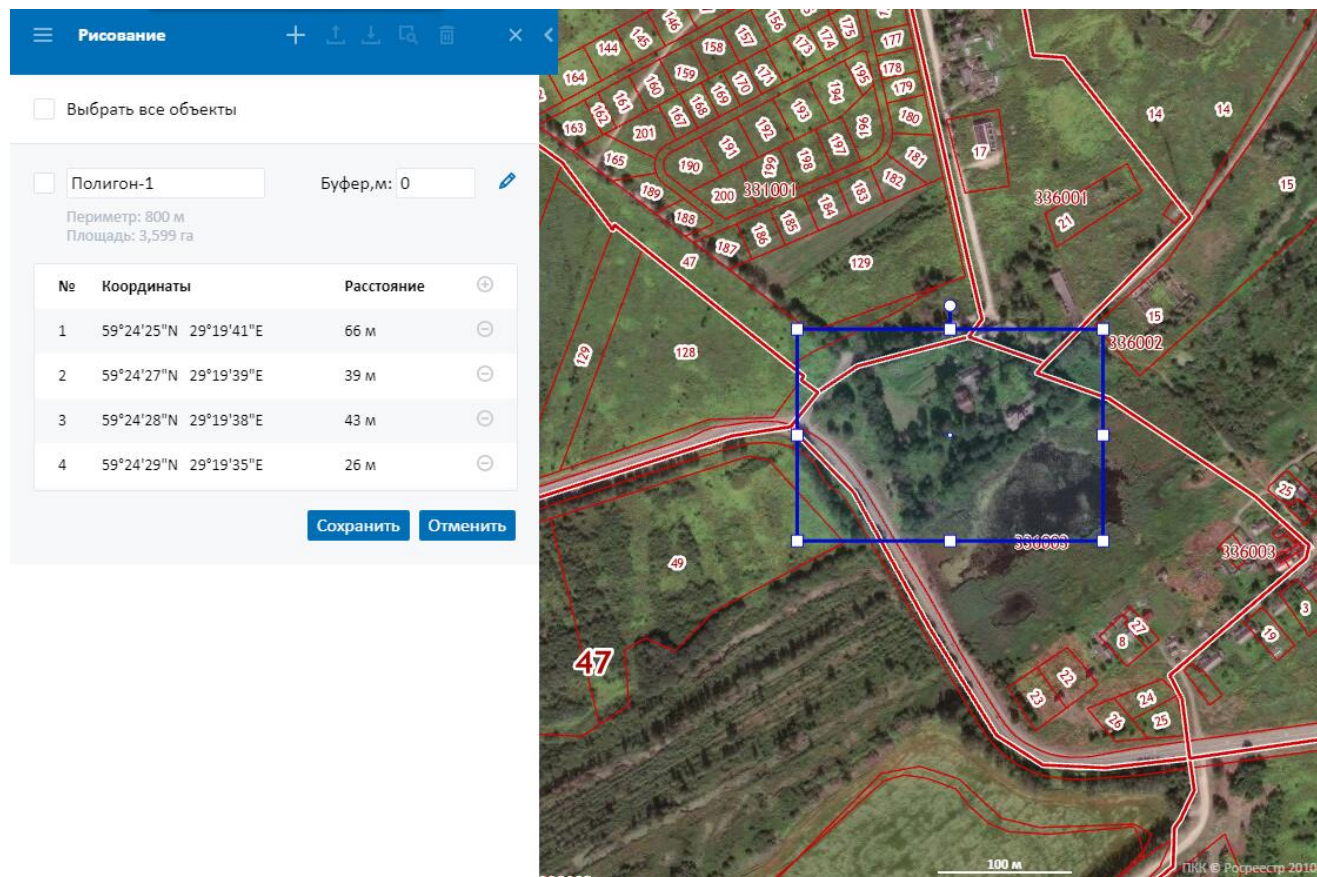
Приложение 1: Ситуационная схема выявленного объекта культурного наследия на публичной кадастровой карте.

Генеральный директор



Д.А. Хрупин

Ситуационная схема выявленного объекта культурного наследия «Усадьба Е.П. Веймарна и Голубова: парк, усадебный дом, аллеи» по адресу: Ленинградская область, Волосовский район, д. Сяглицы на публичной кадастровой карте



Приложение № 10.

к Акту по результатам государственной историко-культурной
экспертизы выявленного объекта культурного наследия
«Усадьба Е.П. Веймарна и Голубова: парк, усадебный дом, аллеи»,
расположенного по адресу: Российская Федерация, Ленинградская
область, Волосовский район, пос. Сяглицы, д. 18А

ДОГОВОРЫ С ЭКСПЕРТАМИ

ТРУДОВОЙ ДОГОВОР № 12

г. Санкт-Петербург

"30" мая 2018 г.

ООО «Темпл Групп», именуемое в дальнейшем «Работодатель», в лице генерального директора Хрупина Дмитрия Александровича, действующего на основании Устава и Глинская Наталия Борисовна, именуемый в дальнейшем «Работник», с другой стороны, руководствуясь положениями Трудового законодательства Российской Федерации, заключили трудовой договор о нижеследующем:

1. ПРЕДМЕТ ДОГОВОРА

1.1. По настоящему договору Работодатель обязуется предоставить Работнику работу по обусловленной в настоящем Договоре трудовой функции, обеспечить условия труда, предусмотренные действующим трудовым законодательством, локальными нормативными актами Работодателя, своевременно и в полном размере выплачивать Работнику заработную плату, а Работник обязуется лично выполнять определенную настоящим Договором трудовую функцию, соблюдать действующие в организации Правила внутреннего трудового распорядка, другие локальные нормативные акты Работодателя, а также выполнять иные обязанности, предусмотренные трудовым договором, а также дополнительными соглашениями к нему.

1.2. Работодатель поручает, а Работник принимает на себя выполнение трудовых обязанностей в должности эксперта по проведению государственной историко-культурной экспертизы.

1.3. Работа по настоящему договору является для Работника по совместительству.

1.4. Местом работы Работника является офис Работодателя, расположенный по адресу: 196070, г. Санкт-Петербург, ул. Бассейная, д. 27, литера А, пом. 1Н, офис 7.

1.5. Работник в период работы в Организации подчиняется непосредственно начальнику проектного отдела и генеральному директору.

1.6. Труд Работника по настоящему договору осуществляется в нормальных условиях. Трудовые обязанности Работника не связаны с выполнением тяжелых работ, работ в местностях с особыми климатическими условиями, работ с вредными, опасными и иными особыми условиями труда.

2. СРОК ДЕЙСТВИЯ ДОГОВОРА

2.1. Работник должен приступить к выполнению своих трудовых обязанностей с "30" мая 2018 года.

3. УСЛОВИЯ ОПЛАТЫ ТРУДА РАБОТНИКА

3.1. Оплата труда Работника производится пропорционально отработанному времени, исходя из оклада установленного штатным расписанием Работодателя для данной должности и указанного в приложении № 1 к настоящему договору.

3.2. Сверхурочная работа оплачивается за первые два часа работы в полуторном размере, за последующие часы - в двойном размере. По желанию Работника сверхурочная работа вместо повышенной оплаты может компенсироваться

предоставлением дополнительного времени отдыха, но не менее времени, отработанного сверхурочно.

3.3. Заработная плата Работнику выплачивается путем выдачи наличных денежных средств из кассы Работодателя.

3.4. Из заработной платы Работника могут производиться удержания в случаях, предусмотренных законодательством Российской Федерации.

4. РЕЖИМ РАБОЧЕГО ВРЕМЕНИ И ВРЕМЕНИ ОТДЫХА

4.1. Работнику устанавливается пятидневная рабочая неделя с двумя выходными днями - суббота и воскресенье.

• 4.2 Рабочий день Работника устанавливается: Рабочий день с 09.00 часов по 13.00 часов.

- Общая продолжительность нормального рабочего дня 4 часа
- Количество рабочих дней в неделе – 5 дней.
- Продолжительность рабочей недели - 20 часов.

4.3. Работник и Работодатель, по отдельному письменному соглашению, могут устанавливать Работнику гибкий график рабочего времени, с сохранением общей продолжительности рабочего дня в размере 20 часов в неделю.

4.4. Предприятие ведет учет времени, отработанного Работником. Работник, по своему желанию, может ознакомиться с содержанием документов по учету своего рабочего времени.

4.5. Работнику предоставляется ежегодный оплачиваемый отпуск продолжительностью 28 календарных дней.

Если Работник не отработал шести месяцев, то отпуск предоставляется авансом, при взаимном соглашении с Работодателем.

Очередность отпусков Работника определяется в соответствии с графиком отпусков, утверждаемых Работодателем.

4.6. По семейным обстоятельствам и другим уважительным причинам Работнику на основании его письменного заявления может быть предоставлен отпуск без сохранения заработной платы продолжительностью, установленной трудовым законодательством Российской Федерации.

5. ПРАВА И ОБЯЗАННОСТИ РАБОТНИКА

5.1. Работник обязан:

5.1.1. Добросовестно исполнять свои трудовые обязанности, определяемые в должностной инструкции.

5.1.2. Соблюдать Правила внутреннего трудового распорядка и иные локальные нормативные акты Работодателя.

5.1.3. Соблюдать трудовую дисциплину.

5.1.4. Выполнять нормы труда в случае их установления Работодателем.

5.1.5. Соблюдать требования по охране труда и обеспечению безопасности труда.

5.1.6. Бережно относиться к имуществу Работодателя и других работников, нести материальную ответственность за имущество, закрепленное за Работником.

5.1.7. Незамедлительно сообщать Работодателю либо непосредственному руководителю о возникновении ситуации, представляющей угрозу жизни и здоровью людей, сохранности имущества Работодателя.

5.1.8. Не давать интервью, не проводить встречи и переговоры, касающиеся деятельности Работодателя, без предварительного разрешения руководства.

5.1.9. Не разглашать сведения, составляющие коммерческую тайну Работодателя. Сведения, являющиеся коммерческой тайной Работодателя, определены в Положении о коммерческой тайне № 1 от 02.10.2007 г.

5.2. Работник имеет право на:

5.2.1. Предоставление ему работы, обусловленной настоящим Договором.

5.2.2. Своевременную и в полном объеме выплату заработной платы в соответствии со своей квалификацией, сложностью труда, количеством и качеством выполненной работы.

5.2.3. Отдых, в том числе на оплачиваемый ежегодный отпуск, еженедельные выходные дни, нерабочие праздничные дни.

5.2.4. Обязательное социальное страхование в случаях, предусмотренных федеральными законами.

5.2.5. Иные права, установленные действующим законодательством Российской Федерации.

6. ПРАВА И ОБЯЗАННОСТИ РАБОТОДАТЕЛЯ

6.1. Работодатель обязан:

6.1.1. Соблюдать законы и иные нормативные правовые акты, локальные нормативные акты, условия настоящего Договора.

6.1.2. Предоставлять Работнику работу, обусловленную настоящим Договором.

6.1.3. Обеспечивать Работника оборудованием, технической документацией и иными средствами, необходимыми для исполнения им трудовых обязанностей.

6.1.4. Выплачивать в полном размере причитающуюся Работнику заработную плату в сроки, установленные Правилами внутреннего трудового распорядка.

6.1.5. Обеспечивать бытовые нужды Работника, связанные с исполнением им трудовых обязанностей.

6.1.6. Осуществлять обязательное социальное страхование Работника в порядке, установленном федеральными законами.

6.1.7. Исполнять иные обязанности, установленные действующим законодательством Российской Федерации.

6.2. Работодатель имеет право:

6.2.1. Поощрять Работника за добросовестный эффективный труд.

6.2.2. Требовать от Работника исполнения трудовых обязанностей, определенных в должностной инструкции, бережного отношения к имуществу Работодателя и других работников, соблюдения Правил внутреннего трудового распорядка.

6.2.3. Привлекать Работника к дисциплинарной и материальной ответственности в порядке, установленном действующим законодательством Российской Федерации.

6.2.4. Принимать локальные нормативные акты.

6.2.5. Осуществлять иные права, предусмотренные действующим законодательством РФ, локальными нормативными актами.

7. СОЦИАЛЬНОЕ СТРАХОВАНИЕ РАБОТНИКА

7.1. Работник подлежит социальному страхованию в порядке и на условиях, установленных действующим законодательством Российской Федерации.

8. ГАРАНТИИ И КОМПЕНСАЦИИ

8.1. На период действия настоящего Договора на Работника распространяются все гарантии и компенсации, предусмотренные трудовым законодательством РФ, локальными актами Работодателя и настоящим договором.

9. ОТВЕТСТВЕННОСТЬ СТОРОН

9.1. В случае неисполнения или ненадлежащего исполнения Работником своих обязанностей, указанных в настоящем договоре, нарушения трудового законодательства, Правил внутреннего трудового распорядка Предприятия, иных локальных нормативных актов Работодателя, а также причинения Предприятию материального ущерба он несет дисциплинарную, материальную и иную ответственность согласно трудовому законодательству РФ.

9.2. Работник несет материальную ответственность как за прямой действительный ущерб, непосредственно причиненный им Предприятию, так и за ущерб, возникший у Предприятия в результате возмещения им ущерба иным лицам.

9.3. Предприятие несет материальную и иную ответственность, согласно действующему законодательству Российской Федерации.

10. ПРЕКРАЩЕНИЕ ДОГОВОРА

10.1. Основанием для прекращения настоящего трудового договора являются:

10.1.1. Соглашение сторон (ст.78 ТК РФ).

10.1.2. Истечение срока трудового договора (статья 79 ТК РФ), за исключением случаев, когда трудовые отношения фактически продолжаются и ни одна из сторон не потребовала их прекращения;

10.1.3. Расторжение трудового договора по инициативе Работника (ст.80 ТК РФ).

Работник обязан предупредить Предприятие не позднее, чем за 2 недели до предполагаемой даты прекращения настоящего договора. Течение указанного срока начинается на следующий день после получения Предприятием заявления работника об увольнении.

10.1.4. Расторжение трудового договора по инициативе Работодателя (ст.81 ТК РФ).

Работника, для которого работа будет являться основной, о расторжении трудового договора Работодатель в письменной форме должен предупредить Работника не менее чем за две недели до прекращения трудового договора.

10.2. Во всех случаях днем увольнения Работника является последний день его работы.

11. ЗАКЛЮЧИТЕЛЬНЫЕ ПОЛОЖЕНИЯ

11.1. Условия настоящего трудового договора носят конфиденциальный характер и разглашению не подлежат.

11.2. Условия настоящего трудового договора имеют обязательную юридическую силу для сторон с момента его подписания сторонами. Все изменения и дополнения к настоящему трудовому договору оформляются двусторонним письменным соглашением.

11.3. Споры между сторонами, возникающие при исполнении трудового договора, рассматриваются в порядке, установленном действующим законодательством Российской Федерации.

11.4. Во всем остальном, что не предусмотрено настоящим трудовым договором, стороны руководствуются законодательством Российской Федерации, регулирующим трудовые отношения.

11.5. Договор составлен в двух экземплярах, имеющих одинаковую юридическую силу, один из которых хранится у Работодателя, а другой - у Работника.

12. ПОДПИСИ СТОРОН

РАБОТОДАТЕЛЬ:

Общество с ограниченной ответственностью
«Темпл Групп»
Адрес: 196070, г. Санкт-Петербург, ул. Басейная, д.
27, литера А, пом. 111, офис 7
ИНН 7810336065; КПП 781001001
РС 40702810509150000381
в филиале "Петербургский" АО "ТДОВ"ЖСБАНК",
г. Санкт-Петербург
К/С 30101810100000000749, БИК 044030749
Тел. факс (812) 579-73-48
Генеральный директор
Хруцкий Дмитрий Александрович



13. Экземпляр трудового договора получен

РАБОТНИК:

Глинская Наталья Борисовна
Адрес: 198302, г. Санкт-Петербург, ул. Морской
Пехоты, д.14, кв.39
Дата рождения: 31.01.1956 г.
Паспорт: 40 00 № 592073
Когда и кем выдан: выдан 64 отделом милиции
Кировского района Санкт-Петербурга, 18.03.2001 г.
Код подразделения 782-064

«30» мая 2018 г.

(подпись)

14.С Правилами внутреннего распорядка ознакомлен (а)

(подпись)

ТРУДОВОЙ ДОГОВОР № 10

г. Санкт-Петербург

"23" мая 2018 г.

ООО «Темпл Групп», именуемое в дальнейшем «Работодатель», в лице генерального директора **Хрупина Дмитрия Александровича**, действующего на основании Устава и **Михайловская Галина Викторовна**, именуемая в дальнейшем «Работник», с другой стороны, руководствуясь положениями Трудового законодательства Российской Федерации, заключили трудовой договор о нижеследующем:

1. ПРЕДМЕТ ДОГОВОРА

1.1. По настоящему договору Работодатель обязуется предоставить Работнику работу по обусловленной в настоящем Договоре трудовой функции, обеспечить условия труда, предусмотренные действующим трудовым законодательством, локальными нормативными актами Работодателя, своевременно и в полном размере выплачивать Работнику заработную плату, а Работник обязуется лично выполнять определенную настоящим Договором трудовую функцию, соблюдать действующие в организации Правила внутреннего трудового распорядка, другие локальные нормативные акты Работодателя, а также выполнять иные обязанности, предусмотренные трудовым договором, а также дополнительными соглашениями к нему.

1.2. Работодатель поручает, а Работник принимает на себя выполнение трудовых обязанностей в должности **эксперта по проведению государственной историко-культурной экспертизы**.

1.3. Работа по настоящему договору является для Работника по совместительству.

1.4. Местом работы Работника является офис Работодателя, расположенный по адресу: 196070, г. Санкт-Петербург, ул. Бассейная, д. 27, литера А, пом. 1Н, офис 7.

1.5. Работник в период работы в Организации подчиняется непосредственно начальнику проектного отдела и генеральному директору.

1.6. Труд Работника по настоящему договору осуществляется в нормальных условиях. Трудовые обязанности Работника не связаны с выполнением тяжелых работ, работ в местностях с особыми климатическими условиями, работ с вредными, опасными и иными особыми условиями труда.

2. СРОК ДЕЙСТВИЯ ДОГОВОРА

2.1. Работник должен приступить к выполнению своих трудовых обязанностей с "23" мая 2018 года.

3. УСЛОВИЯ ОПЛАТЫ ТРУДА РАБОТНИКА

3.1. Оплата труда Работника производится пропорционально отработанному времени, исходя из оклада установленного штатным расписанием Работодателя для данной должности и указанного в приложении № 1 к настоящему договору.

3.2. Сверхурочная работа оплачивается за первые два часа работы в полutorном размере, за последующие часы - в двойном размере. По желанию Работника сверхурочная работа вместо повышенной оплаты может компенсироваться

предоставлением дополнительного времени отдыха, но не менее времени, отработанного сверхурочно.

3.3. Заработная плата Работнику выплачивается путем выдачи наличных денежных средств из кассы Работодателя.

3.4. Из заработной платы Работника могут производиться удержания в случаях, предусмотренных законодательством Российской Федерации.

4. РЕЖИМ РАБОЧЕГО ВРЕМЕНИ И ВРЕМЕНИ ОТДЫХА

4.1. Работнику устанавливается пятидневная рабочая неделя с двумя выходными днями - суббота и воскресенье.

• 4.2 Рабочий день Работника устанавливается: Рабочий день с 09.00 часов по 13.00 часов.

- Общая продолжительность нормального рабочего дня 4 часа
- Количество рабочих дней в неделе – 5 дней.
- Продолжительность рабочей недели - 20 часов.

4.3. Работник и Работодатель, по отдельному письменному соглашению, могут устанавливать Работнику гибкий график рабочего времени, с сохранением общей продолжительности рабочего дня в размере 20 часов в неделю.

4.4. Предприятие ведет учет времени, отработанного Работником. Работник, по своему желанию, может ознакомиться с содержанием документов по учету своего рабочего времени.

4.5. Работнику предоставляется ежегодный оплачиваемый отпуск продолжительностью 28 календарных дней.

Если Работник не отработал шести месяцев, то отпуск предоставляется авансом, при взаимном соглашении с Работодателем.

Очередность отпусков Работника определяется в соответствии с графиком отпусков, утверждаемых Работодателем.

4.6. По семейным обстоятельствам и другим уважительным причинам Работнику на основании его письменного заявления может быть предоставлен отпуск без сохранения заработной платы продолжительностью, установленной трудовым законодательством Российской Федерации.

5. ПРАВА И ОБЯЗАННОСТИ РАБОТНИКА

5.1. Работник обязан:

5.1.1. Добросовестно исполнять свои трудовые обязанности, определяемые в должностной инструкции.

5.1.2. Соблюдать Правила внутреннего трудового распорядка и иные локальные нормативные акты Работодателя.

5.1.3. Соблюдать трудовую дисциплину.

5.1.4. Выполнять нормы труда в случае их установления Работодателем.

5.1.5. Соблюдать требования по охране труда и обеспечению безопасности труда.

5.1.6. Бережно относиться к имуществу Работодателя и других работников, нести материальную ответственность за имущество, закрепленное за Работником.

5.1.7. Незамедлительно сообщать Работодателю либо непосредственному руководителю о возникновении ситуации, представляющей угрозу жизни и здоровью людей, сохранности имущества Работодателя.

5.1.8. Не давать интервью, не проводить встречи и переговоры, касающиеся деятельности Работодателя, без предварительного разрешения руководства.

5.1.9. Не разглашать сведения, составляющие коммерческую тайну Работодателя. Сведения, являющиеся коммерческой тайной Работодателя, определены в Положении о коммерческой тайне № 1 от 02.10.2007 г.

5.2. Работник имеет право на:

5.2.1. Предоставление ему работы, обусловленной настоящим Договором.

5.2.2. Своевременную и в полном объеме выплату заработной платы в соответствии со своей квалификацией, сложностью труда, количеством и качеством выполненной работы.

5.2.3. Отдых, в том числе на оплачиваемый ежегодный отпуск, еженедельные выходные дни, нерабочие праздничные дни.

5.2.4. Обязательное социальное страхование в случаях, предусмотренных федеральными законами.

5.2.5. Иные права, установленные действующим законодательством Российской Федерации.

6. ПРАВА И ОБЯЗАННОСТИ РАБОТОДАТЕЛЯ

6.1. Работодатель обязан:

6.1.1. Соблюдать законы и иные нормативные правовые акты, локальные нормативные акты, условия настоящего Договора.

6.1.2. Предоставлять Работнику работу, обусловленную настоящим Договором.

6.1.3. Обеспечивать Работника оборудованием, технической документацией и иными средствами, необходимыми для исполнения им трудовых обязанностей.

6.1.4. Выплачивать в полном размере причитающуюся Работнику заработную плату в сроки, установленные Правилами внутреннего трудового распорядка.

6.1.5. Обеспечивать бытовые нужды Работника, связанные с исполнением им трудовых обязанностей.

6.1.6. Осуществлять обязательное социальное страхование Работника в порядке, установленном федеральными законами.

6.1.7. Исполнять иные обязанности, установленные действующим законодательством Российской Федерации.

6.2. Работодатель имеет право:

6.2.1. Поощрять Работника за добросовестный эффективный труд.

6.2.2. Требовать от Работника исполнения трудовых обязанностей, определенных в должностной инструкции, бережного отношения к имуществу Работодателя и других работников, соблюдения Правил внутреннего трудового распорядка.

6.2.3. Привлекать Работника к дисциплинарной и материальной ответственности в порядке, установленном действующим законодательством Российской Федерации.

6.2.4. Принимать локальные нормативные акты.

6.2.5. Осуществлять иные права, предусмотренные действующим законодательством РФ, локальными нормативными актами.

7. СОЦИАЛЬНОЕ СТРАХОВАНИЕ РАБОТНИКА

7.1. Работник подлежит социальному страхованию в порядке и на условиях, установленных действующим законодательством Российской Федерации.

8. ГАРАНТИИ И КОМПЕНСАЦИИ

8.1. На период действия настоящего Договора на Работника распространяются все гарантии и компенсации, предусмотренные трудовым законодательством РФ, локальными актами Работодателя и настоящим договором.

9. ОТВЕТСТВЕННОСТЬ СТОРОН

9.1. В случае неисполнения или ненадлежащего исполнения Работником своих обязанностей, указанных в настоящем договоре, нарушения трудового законодательства, Правил внутреннего трудового распорядка Предприятия, иных локальных нормативных актов Работодателя, а также причинения Предприятию материального ущерба он несет дисциплинарную, материальную и иную ответственность согласно трудовому законодательству РФ.

9.2. Работник несет материальную ответственность как за прямой действительный ущерб, непосредственно причиненный им Предприятию, так и за ущерб, возникший у Предприятия в результате возмещения им ущерба иным лицам.

9.3. Предприятие несет материальную и иную ответственность, согласно действующему законодательству Российской Федерации.

10. ПРЕКРАЩЕНИЕ ДОГОВОРА

10.1. Основанием для прекращения настоящего трудового договора являются:

10.1.1. Соглашение сторон (ст.78 ТК РФ).

10.1.2. Истечение срока трудового договора (статья 79 ТК РФ), за исключением случаев, когда трудовые отношения фактически продолжают и ни одна из сторон не потребовала их прекращения;

10.1.3. Расторжение трудового договора по инициативе Работника (ст.80 ТК РФ).

Работник обязан предупредить Предприятие не позднее, чем за 2 недели до предполагаемой даты прекращения настоящего договора. Течение указанного срока начинается на следующий день после получения Предприятием заявления работника об увольнении.

10.1.4. Расторжение трудового договора по инициативе Работодателя (ст.81 ТК РФ).

Работника, для которого работа будет являться основной, о расторжении трудового договора Работодатель в письменной форме должен предупредить Работника не менее чем за две недели до прекращения трудового договора.

10.2. Во всех случаях днем увольнения Работника является последний день его работы.

11. ЗАКЛЮЧИТЕЛЬНЫЕ ПОЛОЖЕНИЯ

11.1. Условия настоящего трудового договора носят конфиденциальный характер и разглашению не подлежат.

11.2. Условия настоящего трудового договора имеют обязательную юридическую силу для сторон с момента его подписания сторонами. Все изменения и дополнения к настоящему трудовому договору оформляются двусторонним письменным соглашением.

11.3. Споры между сторонами, возникающие при исполнении трудового договора, рассматриваются в порядке, установленном действующим законодательством Российской Федерации.

11.4. Во всем остальном, что не предусмотрено настоящим трудовым договором, стороны руководствуются законодательством Российской Федерации, регулирующим трудовые отношения.

11.5. Договор составлен в двух экземплярах, имеющих одинаковую юридическую силу, один из которых хранится у Работодателя, а другой - у Работника.

12. ПОДПИСИ СТОРОН

РАБОТОДАТЕЛЬ:

Общество с ограниченной ответственностью
«Темпла Групп»
Адрес: 196070, г. Санкт-Петербург, ул. Бассейная, д.
27, литера А, пом. 1Н, офис 7
ИНН 7810336065; КПП 781001001
Р/С 40702810309130000381
в филиале "Петербургский" АО "ГЛОБЭКСБАНК",
г. Санкт-Петербург
К/С 30101810100000000749, БИК 044030749
Тел./факс (812) 579-73-48
Генеральный директор
Хрупин Дмитрий Александрович



РАБОТНИК:

Михайловская Галина Викторовна
Адрес: 197374, г. Санкт-Петербург, 2 линия, д.7,
кв. 34
Дата рождения: 14.03.1954 г.
Паспорт: 4002 № 113603
Когда и кем выдан: 25 о/м Приморского района г.
Санкт-Петербурга, 15.03.2002 г.,
Код подразделения 782-025

«23» мая 2018 г.

13. Экземпляр трудового договора получен

_____ (подпись)

14.С Правилами внутреннего распорядка ознакомлен (а) _____ (подпись)

ТРУДОВОЙ ДОГОВОР № 24

г. Санкт-Петербург

"20" ноября 2019 г.

ООО «Темпл Групп», именуемое в дальнейшем «Работодатель», в лице генерального директора Хрупина Дмитрия Александровича, действующего на основании Устава и Яковлева Елена Борисовна, именуемая в дальнейшем «Работник», с другой стороны, руководствуясь положениями Трудового законодательства Российской Федерации, заключили трудовой договор о нижеследующем:

1. ПРЕДМЕТ ДОГОВОРА

1.1. По настоящему договору Работодатель обязуется предоставить Работнику работу по обусловленной в настоящем Договоре трудовой функции, обеспечить условия труда, предусмотренные действующим трудовым законодательством, локальными нормативными актами Работодателя, своевременно и в полном размере выплачивать Работнику заработную плату, а Работник обязуется лично выполнять определенную настоящим Договором трудовую функцию, соблюдать действующие в организации Правила внутреннего трудового распорядка, другие локальные нормативные акты Работодателя, а также выполнять иные обязанности, предусмотренные трудовым договором, а также дополнительными соглашениями к нему.

1.2. Работодатель поручает, а Работник принимает на себя выполнение трудовых обязанностей в должности **эксперта по проведению государственной историко-культурной экспертизы**.

1.3. Работа по настоящему договору является для Работника по совместительству.

1.4. Местом работы Работника является офис Работодателя, расположенный по адресу: 196070, г. Санкт-Петербург, ул. Бассейная, д. 27, литера А, пом. 1Н, офис 7.

1.5. Работник в период работы в Организации подчиняется непосредственно начальнику проектного отдела и генеральному директору.

1.6. Труд Работника по настоящему договору осуществляется в нормальных условиях. Трудовые обязанности Работника не связаны с выполнением тяжелых работ, работ в местностях с особыми климатическими условиями, работ с вредными, опасными и иными особыми условиями труда.

2. СРОК ДЕЙСТВИЯ ДОГОВОРА

2.1. Работник должен приступить к выполнению своих трудовых обязанностей с "20" ноября 2019 года.

3. УСЛОВИЯ ОПЛАТЫ ТРУДА РАБОТНИКА

3.1. Оплата труда Работника производится пропорционально отработанному времени, исходя из оклада, установленного штатным расписанием Работодателя для данной должности и указанного в приложении № 1 к настоящему договору.

3.2. Сверхурочная работа оплачивается за первые два часа работы в полуторном размере, за последующие часы - в двойном размере. По желанию Работника сверхурочная работа вместо повышенной оплаты может компенсироваться

предоставлением дополнительного времени отдыха, но не менее времени, отработанного сверхурочно.

3.3. Заработная плата Работнику выплачивается путем выдачи наличных денежных средств из кассы Работодателя.

3.4. Из заработной платы Работника могут производиться удержания в случаях, предусмотренных законодательством Российской Федерации.

4. РЕЖИМ РАБОЧЕГО ВРЕМЕНИ И ВРЕМЕНИ ОТДЫХА

4.1. Работнику устанавливается пятидневная рабочая неделя с двумя выходными днями - суббота и воскресенье.

• 4.2 Рабочий день Работника устанавливается: Рабочий день с 09.00 часов по 13.00 часов.

- Общая продолжительность нормального рабочего дня 4 часа
- Количество рабочих дней в неделе – 5 дней.
- Продолжительность рабочей недели - 20 часов.

4.3. Работник и Работодатель, по отдельному письменному соглашению, могут устанавливать Работнику гибкий график рабочего времени, с сохранением общей продолжительности рабочего дня в размере 20 часов в неделю.

4.4. Предприятие ведет учет времени, отработанного Работником. Работник, по своему желанию, может ознакомиться с содержанием документов по учету своего рабочего времени.

4.5. Работнику предоставляется ежегодный оплачиваемый отпуск продолжительностью 28 календарных дней.

Если Работник не отработал шести месяцев, то отпуск предоставляется авансом, при взаимном соглашении с Работодателем.

Очередность отпусков Работника определяется в соответствии с графиком отпусков, утверждаемых Работодателем.

4.6. По семейным обстоятельствам и другим уважительным причинам Работнику на основании его письменного заявления может быть предоставлен отпуск без сохранения заработной платы продолжительностью, установленной трудовым законодательством Российской Федерации.

5. ПРАВА И ОБЯЗАННОСТИ РАБОТНИКА

5.1. Работник обязан:

5.1.1. Добросовестно исполнять свои трудовые обязанности, определяемые в должностной инструкции.

5.1.2. Соблюдать Правила внутреннего трудового распорядка и иные локальные нормативные акты Работодателя.

5.1.3. Соблюдать трудовую дисциплину.

5.1.4. Выполнять нормы труда в случае их установления Работодателем.

5.1.5. Соблюдать требования по охране труда и обеспечению безопасности труда.

5.1.6. Бережно относиться к имуществу Работодателя и других работников, нести материальную ответственность за имущество, закрепленное за Работником.

5.1.7. Незамедлительно сообщать Работодателю либо непосредственному руководителю о возникновении ситуации, представляющей угрозу жизни и здоровью людей, сохранности имущества Работодателя.

5.1.8. Не давать интервью, не проводить встречи и переговоры, касающиеся деятельности Работодателя, без предварительного разрешения руководства.

5.1.9. Не разглашать сведения, составляющие коммерческую тайну Работодателя. Сведения, являющиеся коммерческой тайной Работодателя, определены в Положении о коммерческой тайне № 1 от 02.10.2007 г.

5.2. Работник имеет право на:

5.2.1. Предоставление ему работы, обусловленной настоящим Договором.

5.2.2. Своевременную и в полном объеме выплату заработной платы в соответствии со своей квалификацией, сложностью труда, количеством и качеством выполненной работы.

5.2.3. Отдых, в том числе на оплачиваемый ежегодный отпуск, еженедельные выходные дни, нерабочие праздничные дни.

5.2.4. Обязательное социальное страхование в случаях, предусмотренных федеральными законами.

5.2.5. Иные права, установленные действующим законодательством Российской Федерации.

6. ПРАВА И ОБЯЗАННОСТИ РАБОТОДАТЕЛЯ

6.1. Работодатель обязан:

6.1.1. Соблюдать законы и иные нормативные правовые акты, локальные нормативные акты, условия настоящего Договора.

6.1.2. Предоставлять Работнику работу, обусловленную настоящим Договором.

6.1.3. Обеспечивать Работника оборудованием, технической документацией и иными средствами, необходимыми для исполнения им трудовых обязанностей.

6.1.4. Выплачивать в полном размере причитающуюся Работнику заработную плату в сроки, установленные Правилами внутреннего трудового распорядка.

6.1.5. Обеспечивать бытовые нужды Работника, связанные с исполнением им трудовых обязанностей.

6.1.6. Осуществлять обязательное социальное страхование Работника в порядке, установленном федеральными законами.

6.1.7. Исполнять иные обязанности, установленные действующим законодательством Российской Федерации.

6.2. Работодатель имеет право:

6.2.1. Поощрять Работника за добросовестный эффективный труд.

6.2.2. Требовать от Работника исполнения трудовых обязанностей, определенных в должностной инструкции, бережного отношения к имуществу Работодателя и других работников, соблюдения Правил внутреннего трудового распорядка.

6.2.3. Привлекать Работника к дисциплинарной и материальной ответственности в порядке, установленном действующим законодательством Российской Федерации.

6.2.4. Принимать локальные нормативные акты.

6.2.5. Осуществлять иные права, предусмотренные действующим законодательством РФ, локальными нормативными актами.

7. СОЦИАЛЬНОЕ СТРАХОВАНИЕ РАБОТНИКА

7.1. Работник подлежит социальному страхованию в порядке и на условиях, установленных действующим законодательством Российской Федерации.

8. ГАРАНТИИ И КОМПЕНСАЦИИ

8.1. На период действия настоящего Договора на Работника распространяются все гарантии и компенсации, предусмотренные трудовым законодательством РФ, локальными актами Работодателя и настоящим договором.

9. ОТВЕТСТВЕННОСТЬ СТОРОН

9.1. В случае неисполнения или ненадлежащего исполнения Работником своих обязанностей, указанных в настоящем договоре, нарушения трудового законодательства, Правил внутреннего трудового распорядка Предприятия, иных локальных нормативных актов Работодателя, а также причинения Предприятию материального ущерба он несет дисциплинарную, материальную и иную ответственность согласно трудовому законодательству РФ.

9.2. Работник несет материальную ответственность как за прямой действительный ущерб, непосредственно причиненный им Предприятию, так и за ущерб, возникший у Предприятия в результате возмещения им ущерба иным лицам.

9.3. Предприятие несет материальную и иную ответственность, согласно действующему законодательству Российской Федерации.

10. ПРЕКРАЩЕНИЕ ДОГОВОРА

10.1. Основанием для прекращения настоящего трудового договора являются:

10.1.1. Соглашение сторон (ст.78 ТК РФ).

10.1.2. Истечение срока трудового договора (статья 79 ТК РФ), за исключением случаев, когда трудовые отношения фактически продолжаются и ни одна из сторон не потребовала их прекращения;

10.1.3. Расторжение трудового договора по инициативе Работника (ст.80 ТК РФ).

Работник обязан предупредить Предприятие не позднее, чем за 2 недели до предполагаемой даты прекращения настоящего договора. Течение указанного срока начинается на следующий день после получения Предприятием заявления работника об увольнении.

10.1.4. Расторжение трудового договора по инициативе Работодателя (ст.81 ТК РФ).

Работника, для которого работа будет являться основной, о расторжении трудового договора Работодатель в письменной форме должен предупредить Работника не менее чем за две недели до прекращения трудового договора.

10.2. Во всех случаях днем увольнения Работника является последний день его работы.

11. ЗАКЛЮЧИТЕЛЬНЫЕ ПОЛОЖЕНИЯ

11.1. Условия настоящего трудового договора носят конфиденциальный характер и разглашению не подлежат.

11.2. Условия настоящего трудового договора имеют обязательную юридическую силу для сторон с момента его подписания сторонами. Все изменения и дополнения к настоящему трудовому договору оформляются двусторонним письменным соглашением.

11.3. Споры между сторонами, возникающие при исполнении трудового договора, рассматриваются в порядке, установленном действующим законодательством Российской Федерации.

11.4. Во всем остальном, что не предусмотрено настоящим трудовым договором, стороны руководствуются законодательством Российской Федерации, регулирующим трудовые отношения.

11.5. Договор составлен в двух экземплярах, имеющих одинаковую юридическую силу, один из которых хранится у Работодателя, а другой - у Работника.

12. ПОДПИСИ СТОРОН

РАБОТОДАТЕЛЬ:

Общество с ограниченной ответственностью
«Темпл Групп»
Адрес: 196070, г. Санкт-Петербург, ул. Бассейная,
д. 27, литера А, пом. 1Н, офис 7
ИНН 7810336065; КПП 781001001
Р/С 40702810100300001583
Санкт-Петербургский филиал ПАО АКБ «Связь-
Банк», г. Санкт-Петербург
К/С 30101810200000000759, БИК 044030759
Генеральный директор
Хрупин Дмитрий Александрович



13. Экземпляр трудового договора получен

РАБОТНИК:

Яковлева Елена Борисовна
Адрес: 191123, г. Санкт-Петербург, ул.
Радищева, д.42, кв. 51
Паспорт: 4001 № 901652
Когда и кем выдан: 76 отделом МВД
Центрального района Санкт-Петербурга,
20.11.2001 г.

Яковлева
(подпись)

«20» ноября 2019 г.

Яковлева (подпись)

14.С Правилами внутреннего распорядка ознакомлен (а) Яковлева (подпись)

Приложение № 11.

к Акту по результатам государственной историко-культурной
экспертизы выявленного объекта культурного наследия
«Усадьба Е.П. Веймарна и Голубова: парк, усадебный дом, аллеи»,
расположенного по адресу: Российская Федерация, Ленинградская
область, Волосовский район, пос. Сяглицы, д. 18А

ГОСУДАРСТВЕННЫЙ КОНТРАКТ

ГОСУДАРСТВЕННЫЙ КОНТРАКТ № 070/2019-ИКЭ

г. Санкт-Петербург

«16» декабря 2019 года

Государственное казенное учреждение Ленинградской области «Дирекция по сохранению объектов культурного наследия», действующее от имени Ленинградской области, в лице исполняющего обязанности директора Алексея Анатольевича Яковлева, назначенного распоряжением комитета по культуре Ленинградской области от «31» июля 2019 года № 01-04/19-252, действующего на основании Устава, именуемое в дальнейшем «Государственный заказчик», с одной стороны, и Общество с ограниченной ответственностью «Темпл Групп», именуемое в дальнейшем Подрядчик, в лице генерального директора Хрупина Дмитрия Александровича, действующего на основании Устава, совместно именуемые в дальнейшем «Стороны»,

заключили настоящий государственный контракт (далее – Контракт) на основании результатов определения поставщика для государственных нужд Ленинградской области на проведение историко-культурной экспертизы объектов культурного наследия - усадебные комплексы и выявленные объекты культурного наследия, расположенные в Выборгском, Всеволожском, Волосовском, Гатчинском, Кингисеппском, Киришском, Ломоносовском, Лужском, Приозерском, Сланцевском, Тихвинском, Тосненском районах Ленинградской области, путем проведения открытого конкурса в электронной форме, идентификационный код закупки: 192470315158647030100100070107490244, протокол конкурсной комиссии от 06.12.2019 №ППИ1, извещение № 0145200000419002087, о нижеследующем:

1. ПРЕДМЕТ КОНТРАКТА

1.1. Государственный заказчик поручает, а Подрядчик обязуется провести историко-культурную экспертизу объектов культурного наследия - усадебные комплексы и выявленные объекты культурного наследия, расположенные в Выборгском, Всеволожском, Волосовском, Гатчинском, Кингисеппском, Киришском, Ломоносовском, Лужском, Приозерском, Сланцевском, Тихвинском, Тосненском районах Ленинградской области (далее – Работа).

1.2. Наименование, объем, содержание и иные требования, предъявляемые к Работе, выполняемой в соответствии с настоящим Контрактом, определяются утвержденным техническим заданием на проведение историко-культурной экспертизы объектов культурного наследия - усадебные комплексы и выявленные объекты культурного наследия, расположенные в Выборгском, Всеволожском, Волосовском, Гатчинском, Кингисеппском, Киришском, Ломоносовском, Лужском, Приозерском, Сланцевском, Тихвинском, Тосненском районах Ленинградской области (далее – Техническое задание) (Приложение № 1 к настоящему Контракту), являющегося неотъемлемой частью настоящего Контракта.

1.3. Государственный заказчик обеспечивает оплату Работы на условиях и в порядке, установленных в настоящем Контракте.

1.4. Срок проведения Работ наступает со дня заключения Контракта до 01 декабря 2020 года. Работы выполняются в 3 этапа, сроки выполнения работ по этапам: в соответствии с п. 13 технического задания.

2. ПРАВА И ОБЯЗАННОСТИ СТОРОН

Во исполнение настоящего Контракта Стороны обязаны исполнять все необходимые действия, регламентированные для каждой из них требованиями Контракта.

2.1. Права Государственного заказчика:

2.1.1. В любое время требовать от Подрядчика предоставление отчета о ходе выполнения Работ.

2.1.2. В любое время проверять ход, соответствие и качество выполняемых Подрядчиком Работ, установленных настоящим Контрактом, Техническим заданием (приложение № 1 к настоящему Контракту) и другими обязательными для Подрядчика требованиями, не вмешиваясь в финансово-хозяйственную деятельность Подрядчика, а также проверять целевое использование средств по настоящему Контракту. Если в результате такой проверки станет очевидным, что Работы не будут выполнены надлежащим образом и (или) в надлежащие сроки, Государственный заказчик вправе направить Подрядчику требование об устранении недостатков с указанием срока для их устранения.

2.1.3. Отказать Подрядчику в приемке результатов Работ, мотивируя отказ несоответствием данных результатов Работ Техническому заданию (приложение № 1 к настоящему Контракту), требованиям Федерального закона от 25 июня 2002 года № 73-ФЗ «Об объектах культурного наследия (памятниках истории и культуры) народов Российской Федерации», постановлению Правительства Российской Федерации от 15 июля 2009 г. № 569 «Об утверждении положения о государственной историко-культурной экспертизе».

2.1.4. Осуществлять иные полномочия в рамках исполнения настоящего Контракта.

2.1.5. Отказаться (полностью или частично) от оплаты выполненных в соответствии с настоящим Контрактом Работ, не соответствующих требованиям нормативно-технической документации и действующего законодательства.

2.2. Обязанности Государственного заказчика:

2.2.1. Представлять Подрядчику имеющиеся у Государственного заказчика исходные данные, необходимые для выполнения Работ по настоящему Контракту согласно Техническому заданию (приложение № 1 к настоящему Контракту).

2.2.2. Проводить экспертизу выполненных Работ своими силами, либо в случаях, установленных Федеральным законом от 05 апреля 2013 года № 44-ФЗ «О контрактной системе в сфере закупок товаров, работ, услуг для обеспечения государственных и муниципальных нужд», с привлечением эксперта, экспертной организации на основании контрактов, заключенных в соответствии с Федеральным законом от 05 апреля 2013 года № 44-ФЗ «О контрактной системе в сфере закупок товаров, работ, услуг для обеспечения государственных и муниципальных нужд».

2.2.3. Принимать выполненные Работы в соответствии с разделом 4 настоящего Контракта, в случае отсутствия претензий относительно их объема, качества и соблюдения сроков их выполнения, подписать акт о приемке выполненных работ и передать один экземпляр Подрядчику.

2.2.4. Осуществлять оплату выполненных Подрядчиком Работ в порядке и размере, предусмотренном разделом 3 настоящего Контракта.

2.2.5. Исполнять другие обязанности, предусмотренные действующим законодательством Российской Федерации.

2.3. Права Подрядчика:

2.3.1. Самостоятельно определять способы выполнения Работ по настоящему Контракту.

2.4. Обязанности Подрядчика:

2.4.1. Выполнить принятые на себя обязательства в соответствии с условиями настоящего Контракта, требованиями действующего законодательства Российской Федерации.

2.4.2. Выполнять Работы, предусмотренные настоящим Контрактом в полном объеме в соответствии с требованиями Технического задания (приложение № 1 к настоящему Контракту), Федерального закона от 25 июня 2002 года № 73-ФЗ «Об объектах культурного наследия (памятниках истории и культуры) народов Российской Федерации», постановления Правительства Российской Федерации от 15 июля 2009 года № 569 «Об утверждении положения о государственной историко-культурной экспертизе» и в предусмотренные настоящим Контрактом сроки.

2.4.3. Ознакомиться со всеми условиями, приложениями к настоящему Контракту, связанными с выполнением Работ, и принять на себя все расходы, риски и трудности выполнения Работ, изучить все материалы (приложения) Контракта и получить полную информацию по всем вопросам, которые могли бы повлиять на сроки, стоимость и качество выполнения Работ.

2.4.4. В течение трех рабочих дней с момента подписания настоящего Контракта назначить уполномоченных лиц по исполнению настоящего Контракта и в письменной форме сообщить об этом Государственному заказчику, указав полный объем предоставленных им полномочий.

2.4.5. Использовать для выполнения Работ таких специалистов, квалификация, опыт, компетентность которых позволяют осуществлять надлежащее и своевременное выполнение Работ, предусмотренных настоящим Контрактом.

2.4.6. Осуществлять самостоятельно и в счет цены настоящего Контракта сбор необходимых для выполнения Работ исходных данных, разрешений, допусков на объекты обследования, обеспечивающих полноту и качество выполненных работ.

2.4.7. В случае получения отрицательного решения регионального органа охраны объектов культурного наследия о не согласии с выводами, изложенными в акте государственной историко-культурной экспертизы, полученными в результате проведенной Работы, Подрядчик, берет на себя обязательство по устранению таких замечаний за свой счет и в рамках гарантийных обязательств, до получения положительного решения регионального органа охраны объектов культурного наследия о согласии с выводами, изложенными в акте государственной историко-культурной экспертизы, полученными в результате проведенной Подрядчиком Работы.

2.4.8. Устранить недостатки, выявленные Государственным заказчиком в период реализации данного Контракта, за собственный счет, по получении от Государственного заказчика мотивированной письменной претензии относительно качества, полноты Работ, выполняемых Подрядчиком, или несоответствия их условиям настоящего Контракта.

2.4.9. По требованию Государственного заказчика представлять отчет о ходе выполнения Работ.

2.4.10. Своими силами и средствами обеспечить получение всей необходимой разрешительной документации, необходимой для выполнения Работ по настоящему Контракту и требуемой в соответствии с законодательством Российской Федерации и субъекта Российской Федерации.

2.4.11. Нести самостоятельную и полную ответственность за организацию охраны и безопасности труда рабочих на Объекте. Привлекать квалифицированный, опытный персонал, обученный по вопросам охраны труда.

2.4.12. Выполнить в полном объеме свои обязательства, предусмотренные в других разделах настоящего Контракта.

2.4.13. Информировать Государственного заказчика о реорганизации, изменении своего юридического наименования, адреса места нахождения, банковских реквизитов, смене единоличного исполнительного органа, отзыве доверенностей, а также о других существенных изменениях, которые имеют возможность влиять на надлежащее исполнение взятых на себя обязательств – в трехдневный срок сообщать о соответствующих изменениях Государственному заказчику. Уведомление должно быть направлено в письменной форме, в порядке, предусмотренном пунктами 13.3. – 13.5. настоящего Контракта.

В случае изменения банковских реквизитов Подрядчик обязан в течение трех дней с момента их изменения в письменной форме сообщить об этом Государственному заказчику, с указанием новых реквизитов. В противном случае все риски, связанные с перечислением Государственным заказчиком денежных средств на указанный в настоящем Контракте счет Подрядчика, несет Подрядчик.

2.4.14. После окончания выполнения этапа Работ, конечного результата Работ представить Государственному заказчику этап/результат Работ в соответствии с

требованиями, установленными Техническим заданием (приложение № 1 к Контракту), акт о приемке выполненных работ, счет, счет-фактуру (по необходимости), обеспечение гарантийных обязательств в объеме указанном в п. 5.5. Контракта, но не позднее 3-х календарных дней после выполнения полного объема Работ по настоящему Контракту.

2.4.15. Подрядчик не вправе использовать полученную от Государственного заказчика для выполнения Работ по Контракту техническую документацию и результаты выполненных Подрядчиком Работ для собственных нужд.

2.4.16. Уведомить Государственного заказчика и до получения от него указаний приостановить выполнение Работ при обнаружении не зависящих от Подрядчика обстоятельств, которые могут привести к снижению качества выполняемых работ, либо создают невозможность их завершения в срок.

При этом Подрядчик, не уведомивший Государственного заказчика о вышеуказанных обстоятельствах, либо продолживший выполнение Работ, не дожидаясь истечения 10-дневного срока для ответа на предупреждение, или, несмотря на своевременное указание Государственного заказчика о прекращении выполнения Работ, не вправе при предъявлении к нему или им к Государственному заказчику соответствующих требований ссылаться на указанные обстоятельства.

2.4.17. В случае отзыва в соответствии с законодательством Российской Федерации у банка, предоставившего банковскую гарантию в качестве обеспечения исполнения контракта, лицензии на осуществление банковских операций предоставить новое обеспечение исполнения контракта не позднее одного месяца со дня надлежащего уведомления заказчиком поставщика (подрядчика, исполнителя) о необходимости предоставить соответствующее обеспечение. Размер такого обеспечения может быть уменьшен в порядке и случаях, которые предусмотрены условиями контракта. За каждый день просрочки исполнения поставщиком (подрядчиком, исполнителем) обязательства, предусмотренного настоящей частью, начисляется пеня в размере, определенном в порядке, установленном в соответствии с пунктом 7.7 Контракта.

2.5. Обязанности Сторон:

2.5.1. Стороны гарантируют не распространять полученную друг от друга в ходе исполнения Контракта конфиденциальную информацию.

2.5.2. При исполнении своих обязательств по Контракту Стороны, их аффилированные лица, работники или посредники не выплачивают, не предлагают выплатить и не разрешают выплату каких-либо денежных средств, иных ценностей, безвозмездное выполнение в их адрес (адрес их близких) работ (услуг), прямо или косвенно, любым лицам, для оказания влияния на действия или решения Сторон, их аффилированных лиц, работников или посредников с целью получить какие-либо неправомерные преимущества или с иной неправомерной целью.

При исполнении своих обязательств по Контракту Стороны, их аффилированные лица, работники или посредники не осуществляют действия, наказуемые в соответствии с главой 30 Уголовного кодекса Российской Федерации, а также действия, нарушающие требования международных актов о противодействии легализации (отмыванию) доходов, полученных преступным путем.

В случае появления у Стороны информации, что произошло или может произойти нарушение каких-либо положений настоящего Раздела, соответствующая Сторона обязуется незамедлительно уведомить другую Сторону в письменной форме, по возможности также иными способами связи для ускорения принятия соответствующих мер. В письменном уведомлении Сторона обязана сослаться на факты или предоставить материалы, подтверждающие или дающие основание предполагать, что произошло или может произойти нарушение каких-либо положений настоящего Раздела контрагентом, его аффилированными лицами, работниками или посредниками.

О результатах рассмотрения уведомления Сторона должна сообщить Стороне, направившей уведомление, не позднее 10 рабочих дней в письменной форме.

3. ЦЕНА КОНТРАКТА И ПОРЯДОК РАСЧЕТОВ

3.1. Цена Работ, подлежащих выполнению Подрядчиком по настоящему Контракту (Цена Контракта), определена по результатам проведения открытого конкурса в электронной форме и составляет, 29 200 000 (двадцать девять миллионов двести тысяч) рублей 00 копеек, НДС не облагается в связи с применением Подрядчиком упрощенной системы налогообложения.

Цена настоящего Контракта включает общую стоимость всех выполняемых работ, оплачиваемую Государственным заказчиком Исполнителю за полное выполнение Исполнителем своих обязательств по выполнению работ, в том числе в стоимость включаются: расходы на проведение экспертизы, оплату труда экспертов, стоимость материалов, техники, средств и работ, необходимых для проведения экспертизы, транспортные и командировочные расходы, уплата налогов, сборов, пошлин, НДС и иных обязательных платежей, предусмотренных нормами действующего Законодательства РФ, а также любые другие издержки Исполнителя, связанные с выполнением обязательств по Контракту.

3.2. Цена настоящего Контракта определяется в соответствии с ценовым предложением, сделанным Подрядчиком по результатам открытого конкурса в электронной форме.

3.3. Цена Работ по настоящему Контракту является твердой и не может изменяться в ходе его исполнения за исключением случаев, установленных действующим законодательством, при условии, если это предусмотрено документацией о закупке и настоящим Контрактом.

Цена может быть уменьшена в случаях, предусмотренных пунктом 6 статьи 161 Бюджетного кодекса Российской Федерации, при уменьшении ранее доведенных до государственного заказчика как получателя бюджетных средств лимитов бюджетных обязательств. При этом государственный заказчик в ходе исполнения контракта обеспечивает согласование новых условий контракта, в том числе цены и (или) сроков исполнения контракта и (или) количества товара, объема работы или услуги, предусмотренных контрактом. Сокращение количества товара, объема работы или услуги при уменьшении цены контракта осуществляется в соответствии с методикой, утвержденной Постановлением Правительства Российской Федерации от 28.11.2013 № 1090 «Об утверждении методики сокращения количества товаров, объемов работ или услуг при уменьшении цены контракта». Принятие государственным заказчиком решения об изменении контракта в связи с уменьшением лимитов бюджетных обязательств осуществляется исходя из соразмерности изменения цены контракта и количества товара, объема работы или услуги.

По соглашению сторон допускается изменение с учетом положений бюджетного законодательства Российской Федерации цены контракта пропорционально дополнительному количеству товара, дополнительному объему работы или услуги исходя из установленной в контракте цены единицы товара, работы или услуги, но не более чем на десять процентов цены контракта. При уменьшении предусмотренных контрактом количества товара, объема работы или услуги стороны контракта обязаны уменьшить цену контракта исходя из цены единицы товара, работы или услуги. Цена единицы дополнительно поставляемого товара или цена единицы товара при уменьшении предусмотренного контрактом количества поставляемого товара должна определяться как частное от деления первоначальной цены контракта на предусмотренное в контракте количество такого товара.

3.4. Авансирование Контракта не предусмотрено.

3.5. Оплата выполненного этапа работ, конечного результата выполненных Подрядчиком Работ производится Государственным заказчиком в срок не позднее 30 (тридцать) дней с момента подписания Сторонами акта о приемке выполненных работ

(этапа) и при условии предоставления Подрядчиком Государственному заказчику акта о приемке выполненных работ (этапа) в срок, установленный пунктом 4.2. Контракта, а также в соответствии с выводами заключения экспертизы, необходимость проведения которой установлено пунктом 4.3. Контракта.

3.6. При расчетах за выполненные Подрядчиком Работы стоимость материальных ресурсов и оборудования необходимо принимать только на основании документов, подтверждающих их фактическую стоимость (счет-фактура, товарно-транспортная накладная, копия платежного поручения с отметкой банка).

3.7. Подрядчик вправе исполнить свои обязательства досрочно, в этом случае Государственный заказчик обязуется рассмотреть представленные Подрядчиком документы, указанные в пункте 4.2. Контракта, в порядке, установленном настоящим Контрактом.

3.8. Оплата по настоящему Контракту осуществляется в рублях путем перечисления средств на расчетный счет Подрядчика, указанный в настоящем Контракте.

Источник финансирования по настоящему Контракту: средства областного бюджета Ленинградской области на 2019-2020 года.

Лимит финансирования:

2019 год - 14 585 044 руб. 03 копеек;

2020 год – 14 614 955 руб. 97 копеек.

3.9. В случае неисполнения или ненадлежащего исполнения обязательств, предусмотренных Контрактом, в том числе нарушения сроков их исполнения, и принятия Государственным заказчиком решения о взыскании предусмотренных Контрактом штрафных санкций, Государственный заказчик имеет право в соответствии со ст. 330, 410 ГК РФ произвести оплату по Контракту за вычетом соответствующего размера неустойки (штрафа, пени). В этом случае оплата по Контракту осуществляется на основании заключения, в котором указываются: сумма, подлежащая оплате в соответствии с условиями заключенного Контракта, ранее выплаченные Подрядчику суммы, размер неустойки (штрафа, пени), подлежащий взысканию; основания применения и порядок расчета неустойки (штрафа, пени); итоговая сумма, подлежащая оплате Подрядчику по Контракту.

При этом итоговая сумма, подлежащая оплате Подрядчику в соответствии с указанным актом (далее – итоговая сумма), исчисляется путем вычитания из суммы, подлежащей оплате в соответствии с условиями заключенного Контракта суммы неустойки (штрафа, пени), подлежащей взысканию, а также ранее выплаченных Подрядчику сумм.

3.10. В случае, если настоящий контракт будет заключен с юридическим лицом или физическим лицом, в том числе, зарегистрированным в качестве индивидуального предпринимателя, сумма, подлежащая уплате таким лицам, уменьшается на размер налогов, сборов и иных обязательных платежей в бюджеты бюджетной системы Российской Федерации, связанных с оплатой контракта, если в соответствии с законодательством Российской Федерации о налогах и сборах такие налоги, сборы и иные обязательные платежи подлежат уплате в бюджеты бюджетной системы Российской Федерации заказчиком.

3.11. Под датой оплаты Стороны понимают дату списания денежных средств с лицевого счета Государственного заказчика, которое осуществляется в соответствии с правилами казначейского исполнения бюджета Ленинградской области.

4. ПОРЯДОК СДАЧИ-ПРИЕМКИ УСЛУГ

4.1. Подрядчик письменно извещает Государственного заказчика о завершении выполнения этапа работ, конечного результата Работ по настоящему Контракту.

4.2. Подрядчик передает Государственному заказчику результат Работ (по каждому этапу) в 3-х экземплярах на бумажном носителе и в 2 экземплярах на электронном носителе (CD-R, CD-RW), в соответствии с требованиями, установленными в настоящем Контракте, Техническом задании (приложение 1 к настоящему Контракту) по форме акта приема-

передачи документации (приложение 2 к Контракту), акт о приемке выполненных работ не позднее 3-х календарных дней после выполнения этапа работ/полного объема Работ по настоящему Контракту.

4.3. Государственный заказчик в течение 5 (пяти) рабочих дней с момента предоставления подрядчиком Заказчику документации, указанной в пункте 4.2. настоящего Контракта, обязан их подписать или направить мотивированный отказ в их подписании.

Для проверки предоставленных Подрядчиком результатов Работ, предусмотренных настоящим Контрактом, в части их соответствия условиям настоящего Контракта Государственный заказчик обязан провести экспертизу.

Во время приемки Государственный заказчик проводит экспертизу выполнения работ своими силами, либо в случаях, установленных Федеральным законом от 05 апреля 2013 года № 44-ФЗ «О контрактной системе в сфере закупок товаров, работ, услуг для обеспечения государственных и муниципальных нужд», с привлечением эксперта, экспертной организации на основании контрактов, заключенных в соответствии с Федеральным законом от 05 апреля 2013 года № 44-ФЗ «О контрактной системе в сфере закупок товаров, работ, услуг для обеспечения государственных и муниципальных нужд».

Для проведения экспертизы выполненной Работы Государственный заказчик, эксперты, экспертные организации имеют право запрашивать Подрядчика дополнительные материалы, относящиеся к условиям исполнения настоящего Контракта и отдельным этапам исполнения настоящего Контракта. Результаты такой экспертизы оформляются в виде заключения.

4.4. При приемке работ Государственный заказчик:

- проверяет соответствие выполненных Работ условиям настоящего Контракта;
- проводит анализ документов, представленных Подрядчиком на предмет соответствия их оформления требованиям законодательства Российской Федерации и условиям настоящего Контракта;
- при необходимости запрашивает от Подрядчика недостающие документы;
- осуществляет иные действия для всесторонней оценки (проверки) соответствия выполненных Работ условиям настоящего Контракта и требованиям законодательства Российской Федерации.

4.5. В случае установления в ходе приемки выполненных Работ их несоответствия требованиям, установленным настоящим Контрактом, Техническим заданием (приложение № 1 к Контракту), Государственный заказчик направляет в адрес Подрядчика заключение, в котором указываются все выявленные недостатки с указанием срока их устранения. Подрядчик обязан произвести необходимые исправления без дополнительной оплаты в пределах цены настоящего Контракта.

4.6. В случае если Подрядчик в течение 10 (десяти) рабочих дней не устранил выявленные недостатки, Государственный заказчик вправе обратиться с предложением о расторжении настоящего Контракта и потребовать полного возмещения убытков.

4.7. Устранение Подрядчиком в установленные сроки выявленных Государственным заказчиком недостатков не освобождает его от уплаты штрафных санкций, предусмотренных настоящим Контрактом.

4.8. Право собственности на результат выполненных Работ переходит к Государственному заказчику с момента подписания акта о приемке выполненных работ по настоящему Контракту. Подрядчик не вправе сообщать какую-либо информацию, ставшую ему известной при исполнении настоящего Контракта, третьим лицам без согласия Государственного заказчика.

4.9. Государственный заказчик вправе отказаться от приемки Работ в случае обнаружения недостатков, которые не могут быть устранены в срок, превышающий срок выполнения Работ, установленный пунктом 10.1. Контракта.

В случае досрочного выполнения Подрядчиком Работ и отсутствия замечаний, Государственный заказчик вправе принять Работы и документы к оплате и подписать их в порядке, установленном настоящим Контрактом.

4.10. Государственный заказчик вправе отказаться от приемки результатов Работ в случае обнаружения недостатков, которые являются существенными и не могут быть устранены Подрядчиком в сроки, согласованные с Государственным заказчиком.

4.11. Работы, выполненные Подрядчиком с отклонениями от требований условий настоящего Контракта, Технического задания (приложение № 1 к настоящему Контракту), с нарушениями требований законодательства Российской Федерации в сфере объектов культурного наследия и иных обязательных норм и правил, с иными недостатками, не подлежат оплате до устранения Подрядчиком обнаруженных недостатков Работ.

4.12. Государственный заказчик, обнаруживший после приёмки Работы отступления от настоящего Контракта или иные недостатки, которые не могли быть установлены при обычном способе приёмки (скрытые недостатки), в том числе такие, которые были умышленно скрыты Подрядчиком, обязан незамедлительно известить об этом Подрядчика.

4.13. При возникновении между Государственным заказчиком и Подрядчиком спора по поводу недостатков выполненной Работы или их причин по требованию любой из Сторон должна быть назначена экспертиза. Расходы по проведению экспертизы несёт Подрядчик.

5. КАЧЕСТВО ВЫПОЛНЕНИЯ РАБОТ. ГАРАНТИИ

5.1. Качество выполняемых Работ должно удовлетворять требованиям действующих нормативных документов, а также требованиям, предъявляемым к выполнению работ, указанных в настоящем Контракте.

5.2. Подрядчик гарантирует:

а) качество выполнения Работ в соответствии с условиями настоящего Контракта, Технического задания (приложение 1 к Контракту);

б) своевременное устранение недостатков и нарушений, выявленных при приемке выполненных Работ и в течение гарантийного срока.

5.3. Для участия в составлении списка недостатков и нарушений, согласования порядка и сроков их устранения Подрядчик обязан командировать своего представителя не позднее 3 дней со дня получения письменного извещения Государственного заказчика.

5.4. Гарантийный срок на оказываемые Работы составляет 60 месяцев с даты подписания Государственным заказчиком акта о приемке выполненных работ.

5.5. Подрядчик должен предоставить Заказчику обеспечение исполнения гарантийных обязательств в размере 1 498 465 (один миллион четыреста девяносто восемь тысяч четыреста шестьдесят пять) рублей 00 копеек в виде банковской гарантии (в случае выбора Подрядчиком банковской гарантии, срок действия банковской гарантии должен превышать срок гарантийных обязательств по Контракту не менее чем на один месяц; банковская гарантия должна содержать условие о праве Заказчика на беспорочное списание денежных средств со счета гаранта, если гарантом в срок не более чем пять рабочих дней не исполнено требование Заказчика об уплате денежной суммы по банковской гарантии, направленное до окончания срока действия банковской гарантии).

5.6. Денежные средства, внесенные Подрядчиком в обеспечение исполнения гарантийных обязательств, могут быть обращены к взысканию во внесудебном порядке.

5.7. В случае если в качестве обеспечения гарантийных обязательств Заказчику перечислены денежные средства, возврат обеспечения осуществляется Заказчиком по письменной заявке и акту сверки Подрядчика в течение 15 дней с момента исполнения сторонами своих обязательств.

Обеспечение должно быть возвращено на счет, указанный Подрядчиком.

5.8. Подрядчик вправе изменить способ обеспечения гарантийных обязательств и (или) предоставить Заказчику взамен ранее предоставленного обеспечения гарантийных обязательств новое обеспечение гарантийных обязательств.

6. ОБЕСПЕЧЕНИЕ ИСПОЛНЕНИЯ ОБЯЗАТЕЛЬСТВ

6.1. В целях обеспечения исполнения своих обязательств по Контракту Подрядчик предоставляет Государственному заказчику обеспечение исполнения обязательств по Контракту в форме (на выбор):

6.1.1. Безотзывная банковская гарантия.

Безотзывная банковская гарантия должна соответствовать требованиям, установленным действующим законодательством Российской Федерации.

Безотзывная банковская гарантия должна быть предоставлена банком, соответствующим требованиям, установленным Правительством Российской Федерации.

В безотзывной банковской гарантии в обязательном порядке должна быть указана сумма, в пределах которой банк гарантирует исполнение всех обязательств по настоящему Контракту, обязательства принципала, надлежащее исполнение которых обеспечивается банковской гарантией, обязанность гаранта уплатить Государственному заказчику неустойку в размере 0,1 процента денежной суммы, подлежащей уплате, за каждый день просрочки; условие, согласно которому исполнением обязательств гаранта по банковской гарантии является фактическое поступление денежных сумм на счет, на котором в соответствии с законодательством Российской Федерации учитываются операции со средствами, поступающими заказчику; срок действия банковской гарантии; отлагательное условие, предусматривающее заключение Контракта предоставления банковской гарантии по обязательствам принципала, возникшим из Контракта при его заключении, в случае предоставления банковской гарантии в качестве обеспечения исполнения Контракта; установленный Правительством Российской Федерации перечень документов, предоставляемых Государственным заказчиком банку одновременно с требованием об осуществлении уплаты денежной суммы по банковской гарантии.

Ответственность гаранта перед Бенефициаром за невыполнение или ненадлежащее выполнение гарантом обязательства по гарантии не ограничивается суммой, на которую выдана гарантия.

Безотзывная банковская гарантия должна содержать указание на Контракт, включая указание на стороны Контракта, предмет Контракта и ссылки на основание заключения Контракта, указанное в преамбуле настоящего Контракта.

Безотзывная банковская гарантия должна содержать указание на согласие банка с тем, что изменения и дополнения, внесенные в Контракт, не освобождают его от обязательств по соответствующей безотзывной банковской гарантии.

Безотзывная банковская гарантия должна обеспечивать обязательство принципала по возврату средств, авансированных Государственным заказчиком на выполнение работ по Контракту в случае расторжения Контракта по основаниям, предусмотренным гражданским законодательством.

Срок действия банковской гарантии должен превышать предусмотренный контрактом срок исполнения обязательств, которые должны быть обеспечены такой банковской гарантией, не менее чем на один месяц.

Безотзывная банковская гарантия должна предусматривать подсудность споров и разногласий между Бенефициаром и Гарантом Арбитражному суду г. Санкт-Петербурга и Ленинградской области.

В случае предоставления нового обеспечения исполнения контракта возврат банковской гарантии заказчиком гаранту, предоставившему указанную банковскую гарантию, не осуществляется, взыскание по ней не производится.

В ходе исполнения контракта Подрядчик вправе изменить способ обеспечения исполнения контракта и (или) предоставить заказчику взамен ранее предоставленного обеспечения исполнения контракта новое обеспечение исполнения контракта, размер которого может быть уменьшен в порядке и случаях, которые предусмотрены частями 7.2 и 7.3 статьи 96 Федерального закона № 44-ФЗ от 05.04.2019. Поставщик (подрядчик,

исполнитель) вправе изменить способ обеспечения гарантийных обязательств и (или) предоставить заказчику взамен ранее предоставленного обеспечения гарантийных обязательств новое обеспечение гарантийных обязательств.

6.1.2. Внесение денежных средств на указанный Государственным заказчиком счет.

Денежные средства, вносимые в обеспечение исполнения Контракта, должны быть перечислены в размере, установленном в пункте 6.1.3. настоящего Контракта, на банковский счет по следующим реквизитам:

л/с 06251962005 на расчетном счете 40302810700004000007 комитета финансов Ленинградской области ИНН 7825663932 КПП 784201001, открытом на балансовом счете «Средства, поступающие во временное распоряжение бюджетных учреждений» в Отделении по Ленинградской области Северо-западного управления Центрального банка Российской Федерации, 195273, г. Санкт-Петербург, Шафировский пр., д. 4, БИК 044106001.

В поле «Получатель» - Комитет финансов Ленинградской области (Государственное казенное учреждение Ленинградской области «Дирекция по сохранению объектов культурного наследия»).

В поле «Назначение платежа» в первых 11 символах поля указывается номер лицевого счета 06251962005 и без пробела символ «;» (точка с запятой), затем текстовая часть назначения платежа (обеспечение исполнения контракта (договора) и т.д.).

Факт внесения денежных средств в обеспечение исполнения Контракта подтверждается платежным поручением с отметкой банка об оплате (квитанцией в случае наличной формы оплаты, оригинальной выпиской из банка в случае, если перевод денежных средств осуществляется при помощи системы «банк-клиент»).

Денежные средства возвращаются Подрядчику Государственным заказчиком, в том числе части этих денежных средств в случае уменьшения размера обеспечения исполнения контракта. Срок возврата таких денежных средств не должен превышать тридцать с даты исполнения Подрядчиком обязательств.

6.1.3. Размер обеспечения исполнения обязательств по Контракту составляет 10 (десять) процентов от начальной (максимальной) цены Контракта, что составляет 2 996 930 (два миллиона девятьсот девяносто шесть тысяч девятьсот тридцать) рублей 00 копеек. В случае, если предложенная в заявке участника закупки цена снижена на двадцать пять и более процентов по отношению к начальной (максимальной) цене контракта, участник закупки, с которым заключается контракт, предоставляет обеспечение исполнения контракта с учетом положений статьи 37 Федерального закона № 44-ФЗ от 05.04.2013г «О контрактной системе в сфере закупок товаров, работ, услуг для обеспечения государственных и муниципальных нужд».

6.2. Обеспечение исполнения обязательств должно покрывать все случаи неисполнения или ненадлежащего исполнения Подрядчиком своих обязательств по настоящему Контракту, а также содержать условие об обеспечении обязательства Подрядчика по возврату средств, авансированных Заказчиком Подрядчику на выполнение работ по Контракту.

6.3. В случае невыполнения Работ по настоящему Контракту в указанный в Контракте срок Подрядчик обязуется за две недели до окончания срока действия обеспечения исполнения обязательств по настоящему Контракту переоформить его на срок, превышающий не менее чем на один месяц, срок, указанный в заключении Государственного заказчика об отказе в приемке выполненных Работ по Контракту.

6.4. В ходе исполнения Контракта Подрядчик вправе предоставить Государственному заказчику обеспечение исполнения Контракта, уменьшенное на размер выполненных обязательств, предусмотренных Контрактом, взамен ранее предоставленного обеспечения исполнения Контракта. При этом может быть изменен способ обеспечения исполнения Контракта.

6.5. Расходы за предоставляемое Подрядчиком обеспечение исполнения обязательств по Контракту лежат на Подрядчике.

7. ОТВЕТСТВЕННОСТЬ СТОРОН

7.1. За неисполнение или ненадлежащее исполнение своих обязательств по настоящему Контракту Стороны несут ответственность в соответствии с законодательством Российской Федерации.

7.2. За ненадлежащее исполнение Подрядчиком обязательств, предусмотренных настоящим Контрактом, в том числе существенных условий настоящего Контракта, размер ответственности определяется в соответствии с постановлением Правительства РФ от 30 августа 2017 г. № 1042 «Об утверждении Правил определения размера штрафа, начисляемого в случае ненадлежащего исполнения заказчиком, неисполнения или ненадлежащего исполнения поставщиком (подрядчиком, исполнителем) обязательств, предусмотренных контрактом (за исключением просрочки исполнения обязательств заказчиком, поставщиком (подрядчиком, исполнителем)), о внесении изменений в постановление Правительства Российской Федерации от 15 мая 2017 г. № 570 и признании утратившим силу постановления Правительства Российской Федерации от 25 ноября 2013 г. № 1063».

7.3. За каждый факт неисполнения или ненадлежащего исполнения Подрядчиком обязательств, предусмотренных контрактом, за исключением просрочки исполнения обязательств (в том числе гарантийного обязательства), предусмотренных контрактом, размер штрафа устанавливается в размере 1 460 000,00 (один миллион четыреста шестьдесят тысяч) рублей 00 копеек²⁵.

7.5. За каждый факт неисполнения или ненадлежащего исполнения Подрядчиком обязательства, предусмотренного контрактом, которое не имеет стоимостного выражения, размер штрафа устанавливается (при наличии в контракте таких обязательств) в размере 5 000 (пять тысяч) рублей 00 копеек²⁶.

7.6. За каждый факт неисполнения заказчиком обязательств, предусмотренных контрактом, за исключением просрочки исполнения обязательств, предусмотренных контрактом, размер штрафа устанавливается в размере 5 000 (пять тысяч) рублей 00 копеек²⁷.

7.7. Пеня начисляется за каждый день просрочки исполнения поставщиком (подрядчиком, исполнителем) обязательства, предусмотренного контрактом, начиная со дня, следующего после дня истечения установленного контрактом срока исполнения обязательства, и устанавливается контрактом в размере одной трехсотой действующей на дату уплаты пени ключевой ставки Центрального банка Российской Федерации от цены контракта, уменьшенной на сумму, пропорциональную объему обязательств, предусмотренных контрактом и фактически исполненных поставщиком (подрядчиком,

²⁵ В соответствии со статьей 34 Федерального закона от 05.04.2013 № 44-ФЗ, размер штрафа устанавливается в контрактом в порядке, установленном Постановлением Правительства Российской Федерации от 30.08.2017 года № 1042 в следующем порядке:

а) 10 процентов цены контракта (этапа) в случае, если цена контракта (этапа) не превышает 3 млн. рублей;
б) 5 процентов цены контракта (этапа) в случае, если цена контракта (этапа) составляет от 3 млн. рублей до 50 млн. рублей (включительно);

Размер штрафа подлежит указанию в контракте после установления цены контракта по итогам конкурса.

²⁶ В соответствии со статьей 34 Федерального закона от 05.04.2013 № 44-ФЗ, размер штрафа устанавливается контрактом в порядке, установленном Постановлением Правительства Российской Федерации от 30.08.2017 года № 1042 в следующем порядке:

а) 1000 рублей, если цена контракта не превышает 3 млн. рублей;
б) 5000 рублей, если цена контракта составляет от 3 млн. рублей до 50 млн. рублей (включительно);

Размер штрафа подлежит указанию в контракте после установления цены контракта по итогам конкурса.

²⁷ В соответствии со статьей 34 Федерального закона от 05.04.2013 № 44-ФЗ, размер штрафа устанавливается контрактом в порядке, установленном Постановлением Правительства Российской Федерации от 30.08.2017 года № 1042 в следующем порядке:

а) 1000 рублей, если цена контракта не превышает 3 млн. рублей (включительно);
б) 5000 рублей, если цена контракта составляет от 3 млн. рублей до 50 млн. рублей (включительно);

Размер штрафа подлежит указанию в контракте после установления цены контракта по итогам конкурса.

исполнителем), за исключением случаев, если законодательством Российской Федерации установлен иной порядок начисления пени.

7.8. В случае просрочки исполнения заказчиком обязательств, предусмотренных контрактом, а также в иных случаях неисполнения или ненадлежащего исполнения заказчиком обязательств, предусмотренных контрактом, поставщик (подрядчик, исполнитель) вправе потребовать уплаты неустоек (штрафов, пеней). Пеня начисляется за каждый день просрочки исполнения обязательства, предусмотренного контрактом, начиная со дня, следующего после дня истечения установленного контрактом срока исполнения обязательства. Такая пеня устанавливается контрактом в размере одной трехсотой действующей на дату уплаты пеней ключевой ставки Центрального банка Российской Федерации от не уплаченной в срок суммы.

7.9. Общая сумма начисленных штрафов за неисполнение или ненадлежащее исполнение Подрядчиком обязательств, предусмотренных контрактом, не может превышать цену Контракта.

7.10. Общая сумма начисленных штрафов за ненадлежащее исполнение Государственным заказчиком обязательств, предусмотренных Контрактом, не может превышать цену Контракта.

7.11. Стороны настоящего Контракта освобождаются от уплаты неустойки (штрафа, пеней), если докажут, что просрочка исполнения соответствующего обязательства произошла вследствие непреодолимой силы или по вине другой Стороны.

7.12. Уплата Сторонами неустойки (штрафов, пени) не освобождает Сторону от исполнения обязательств по Контракту.

7.13. Ответственность за достоверность и соответствие законодательству Российской Федерации сведений, указанных в представленных Подрядчиком Государственному заказчику документах, несет Подрядчик.

7.14. Пеня и штрафы по желанию Государственного заказчика должны быть оплачены Подрядчиком на основании счета (счетов), выставленного Государственным заказчиком в течение пяти дней с момента его получения. Такой счет (счета) считается полученным Подрядчиком в течение 7 (семи) рабочих дней с момента отправления по адресу Подрядчика, указанному в настоящем Контракте. Государственный заказчик имеет право не оплачивать Подрядчику работы в соответствии с положениями настоящего Контракта до момента оплаты Подрядчиком выставленного счета.

В случае выставления Государственным заказчиком счета (счетов) на оплату штрафных санкций в соответствии с настоящим пунктом оформление дополнительных актов сдачи-приемки не производится.

7.15. Кроме санкций за неисполнение обязательств по Контракту виновная Сторона возмещает другой Стороне все вызванные неисполнением обязательств по настоящему Контракту непокрытые неустойками убытки.

7.16. В случае нарушения установленных Государственным Заказчиком сроков устранения обнаруженных им недостатков (дефектов) в выполненной Работе, Подрядчик уплачивает Государственному заказчику в бюджет Ленинградской области пени в размере, определенном в порядке, установленным пунктом 7.6. настоящего Контракта.

7.17. Если отступления в выполненной Работе от условий Контракта или иные недостатки результатов Работ не были устранены Подрядчиком в разумный срок или являются существенными и неустраняемыми, данные нарушения обязательств по Контракту признаются сторонами существенными. В указанных случаях Государственный заказчик вправе расторгнуть настоящий Контракт в установленном законом порядке и потребовать возмещения убытков в полной сумме сверх неустойки.

7.18. Государственный заказчик вправе вычесть сумму неустойки (штрафа, пени) рассчитанную в соответствии с условиями Контракта из суммы, подлежащей оплате Подрядчику и перечислить в установленном порядке сумму неустойки (штрафа, пени) в доход бюджета Ленинградской области.

7.19. В случае причинения вреда имуществу третьих лиц при выполнении Работ, предусмотренных настоящим Контрактом, Подрядчик обязан за свой счет устранить повреждения или возместить причинный вред в денежной форме.

7.20. В случае отказа Подрядчика устранить недостатки или нарушения сроков их устранения, Государственный заказчик имеет право заказать необходимые работы у другой организации с последующей компенсацией затрат за счет Подрядчика. При этом Подрядчик обязан оплатить соответствующие счета Государственного заказчика в течение пяти рабочих дней с момента их получения.

7.21. Начисление всех неустоек, пеней, штрафов происходит на основании письменной претензии.

8. ИНТЕЛЛЕКТУАЛЬНАЯ СОБСТВЕННОСТЬ

8.1. Исключительные права на результаты интеллектуальной деятельности, не способные к правовой охране, полученные при выполнении настоящего Контракта, принадлежат Ленинградской области, от имени которой выступает Государственный заказчик, с даты подписания Сторонами акта приемки выполненных работ в соответствии с условиями настоящего Контракта.

8.2. Исключительные права на объекты интеллектуальной собственности, способные к правовой охране, полученные при выполнении настоящего Контракта, принадлежат Ленинградской области, от имени которой выступает Государственный заказчик, с даты подписания Сторонами акта приемки выполненных работ в соответствии с условиями настоящего Контракта.

8.3. Подрядчик обязан согласовать с Государственным заказчиком необходимость, перечень и порядок использования при выполнении работ по настоящему Контракту результатов интеллектуальной деятельности или средств индивидуализации (далее – результаты интеллектуальной деятельности), исключительные права на которые принадлежат Государственному заказчику.

8.4. Каждая Сторона остается единственным владельцем исключительных прав на результаты интеллектуальной деятельности, принадлежащие Стороне до подписания настоящего Контракта и предоставляемые такой Стороной другой Стороне для целей выполнения условий настоящего Контракта.

8.5. Права на результаты интеллектуальной деятельности способные к правовой охране в качестве объекта интеллектуальной собственности (изобретения, полезные модели или промышленные образцы) включая программы для ЭВМ и (или) базы данных и секреты производства (ноу-хау), созданные при выполнении условий настоящего Контракта, в том числе на те результаты, создание которых по настоящему Контракту прямо не предусматривалось, принадлежат Государственному заказчику.

8.6. Государственный заказчик самостоятельно определяет целесообразность патентования, регистрации или сохранения в коммерческой тайне вышеуказанных результатов интеллектуальной деятельности, и необходимость совершения действий для получения охранных документов на результаты интеллектуальной деятельности на территории Российской Федерации. Государственный заказчик гарантирует неразглашение этих результатов до принятия соответствующего решения о регистрации прав на результаты интеллектуальной деятельности, подлежащие охране.

8.7. Государственный заказчик вправе использовать и распоряжаться всеми видами документации, разработанной и выпущенной при исполнении настоящего Контракта. Права на указанную документацию и другие материальные объекты, полученные при выполнении работ, переходят к Государственному заказчику с даты подписания Сторонами акта приемки выполненных работ в соответствии с условиями настоящего Контракта.

8.8. Подрядчик сохраняет право включать сведения о выполнении Работ по настоящему Контракту в свои маркетинговые и рекламные материалы, в случае, если Государственный заказчик даст письменное согласие об этом.

8.9. Подрядчик гарантирует, что никакая документация или материалы, использованные для выполнения Работ по настоящему Контракту, переданная Государственному заказчику, не нарушают авторского или иного права третьих лиц и, что на момент передачи Государственному заказчику все права на результат Работ, никому не переданы полностью или частично.

Подрядчик гарантирует, что к Государственному заказчику не могут быть предъявлены какие-либо требования о выплате третьим лицам вознаграждения за использование результатов Работ по настоящему Контракту, исключительные права на которые в полном объеме переданы Государственному заказчику, а также результатов интеллектуальной деятельности, использованных в составе переданной документации.

8.10. Представление или рассылка Государственным заказчиком любых документов, подготовленных Подрядчиком в рамках исполнения настоящего Контракта, в ответ на официальные запросы государственных органов управления и других организаций, связанных с интерактивным мультимедийным разделом в рамках портала Культура.рф, посвященный памятникам культурного наследия, не рассматриваются как ущемление прав Подрядчика.

8.11. Подрядчику запрещается использование сведений, предоставленных ему Государственным заказчиком, для любых других целей, кроме определенных в настоящем Контракте. Государственный заказчик со своей стороны обязуется сохранять полную конфиденциальность о методах и способах реализации Подрядчиком контрактных обязательств.

8.12. Подрядчик гарантирует, что выполненные по Контракту работы и полученные результаты не нарушают интеллектуальных прав (авторских, патентных и иных интеллектуальных прав) третьих лиц на территории Российской Федерации.

8.13. Подрядчик несет имущественную ответственность за нарушение интеллектуальных прав (авторских, патентных и иных интеллектуальных прав) третьих лиц. В случае возникновения претензий или исков, предъявленных Государственному заказчику со стороны третьих лиц на территории Российской Федерации, вызванных нарушением их интеллектуальных прав (авторских, патентных и иных интеллектуальных прав), в связи с выполнением Подрядчиком обязательств по настоящему Контракту, Государственный заказчик немедленно информирует об этом Подрядчика; проводит предварительные переговоры с третьей стороной; обеспечивает Подрядчику возможность провести за счет Подрядчика любые мероприятия по урегулированию претензий, исков и судебных разбирательств.

8.14. Подрядчик обязуется урегулировать такие претензии своими силами и за свой счёт, а также возместить Государственному заказчику все убытки, вызванные нарушением Подрядчиком интеллектуальных прав (авторских, патентных и иных интеллектуальных прав) третьих лиц на территории Российской Федерации.

8.15. По просьбе Подрядчика урегулирование таких претензий может осуществить Государственный заказчик, в этом случае Подрядчик оплатит Государственному заказчику все расходы, связанные с урегулированием вышеуказанных нарушений, а также возместит Государственному заказчику все убытки, вызванные нарушением Подрядчиком интеллектуальных прав (авторских, патентных и иных интеллектуальных прав) третьих лиц на территории Российской Федерации.

9. ОБСТОЯТЕЛЬСТВА НЕПРЕОДОЛИМОЙ СИЛЫ

9.1. Виновная Сторона освобождается от ответственности за частичное или полное неисполнение обязательств по Контракту, если докажет, что надлежащее исполнение ей

обязательств по Контракту оказалось невозможным вследствие обстоятельств непреодолимой силы. Обстоятельства непреодолимой силы определяются в соответствии с Гражданским Кодексом РФ.

9.2. Сообщение о форс-мажорных обстоятельствах должно быть выслано немедленно и при любых условиях в течение 10 (Десяти) дней после их наступления или получения об этом информации сообщаемой Стороной. В течение последующих 10 (Десяти) дней другой Стороне Государственного контракта необходимо выслать в письменном виде подробное разъяснение о возникшем препятствии и возможностях продолжать выполнение обязательств.

9.3. Даты возникновения и окончания обстоятельств непреодолимой силы, их описание и последствия для Сторон фиксируются в специальном акте, который подписывают Стороны.

9.4. Сроки начала и окончания выполнения условий Контракта могут быть сдвинуты на срок действия обстоятельств непреодолимой силы, указанный в специальном акте.

9.5. Если обстоятельства непреодолимой силы или их последствия будут длиться более 6 месяцев, то заинтересованная Сторона вправе требовать досрочного расторжения Государственного контракта, и в таком случае ни одна из Сторон не будет иметь права требовать от другой Стороны возмещения возможных убытков.

10. СРОК ДЕЙСТВИЯ ГОСУДАРСТВЕННОГО КОНТРАКТА

10.1 Настоящий Контракт вступает в силу с момента подписания его Сторонами и действует до полного исполнения принятых Сторонами обязательств по настоящему Контракту, но не позднее 31 декабря 2020 года.

10.2 Окончание срока действия контракта, указанного в п. 10.1. настоящего контракта не влечет прекращение сторонами взятых на себя по настоящему контракта обязательств.

11. ПОРЯДОК ИЗМЕНЕНИЯ И РАСТОРЖЕНИЯ ГОСУДАРСТВЕННОГО КОНТРАКТА

11.1. При исполнении настоящего Контракта изменение его условий не допускается, за исключением случаев, прямо предусмотренных статьей 95 Федерального закона от 05.04.2013 года № 44-ФЗ «О контрактной системе в сфере закупок товаров, работ, услуг для обеспечения государственных и муниципальных нужд».

11.2. Любые изменения и дополнения к настоящему Контракту имеют силу только в том случае, если они оформлены в письменном виде и подписаны обеими Сторонами.

11.3. Изменение существенных условий настоящего Контракта при его исполнении не допускается, за исключением их изменения по соглашению Сторон в следующих случаях:

11.3.1. При снижении цены настоящего Контракта без изменения предусмотренных настоящим Контрактом объема выполняемых Работ, качества выполняемых Работ и иных условий настоящего Контракта.

11.3.2. В случаях, предусмотренных пунктом 6 статьи 161 Бюджетного кодекса Российской Федерации, при уменьшении ранее доведенных до Государственного заказчика как получателя бюджетных средств лимитов бюджетных обязательств. При этом Государственный заказчик в ходе исполнения настоящего Контракта обеспечивает согласование новых условий контракта, в том числе цены и (или) сроков исполнения контракта и (или) объема услуг, предусмотренных контрактом.

В связи с уменьшением лимитов бюджетных обязательств сокращение объема Работы при уменьшении цены настоящего Контракта осуществляется в соответствии с Постановлением Правительства РФ от 28 ноября 2013 года № 1090 «Об утверждении

методики сокращения количества товаров, объемов работ или услуг при уменьшении цены контракта».

Изменение настоящего Контракта в связи с уменьшением лимитов бюджетных обязательств осуществляется исходя из соразмерности изменения цены настоящего Контракта и объема работы.

11.4. Настоящий Контракт может быть досрочно расторгнут по соглашению Сторон, по решению суда, в случае одностороннего отказа Стороны Контракта от исполнения Контракта в соответствии с гражданским законодательством и Федеральным законом от 05.04.2013 года № 44-ФЗ «О контрактной системе в сфере закупок товаров, работ, услуг для обеспечения государственных и муниципальных нужд».

11.5. В случаях расторжения Контракта по соглашению Сторон Контракт прекращает своё действие со дня, когда Стороны достигли соглашения о расторжении заключенного между ними Контракта.

11.6. Решение Государственного заказчика об одностороннем отказе от исполнения настоящего Контракта не позднее чем в течение трех рабочих дней с даты принятия указанного решения, размещается в единой информационной системе и направляется Подрядчику по почте заказным письмом с уведомлением о вручении по адресу Подрядчика, указанному в настоящем Контракте, а также телеграммой, либо посредством факсимильной связи, либо по адресу электронной почты, либо с использованием иных средств связи и доставки, обеспечивающих фиксирование такого уведомления и получение Государственным заказчиком подтверждения о его вручении Подрядчику. Выполнение Государственным заказчиком требований настоящего пункта считается надлежащим уведомлением Подрядчика об одностороннем отказе от исполнения настоящего Контракта. Датой такого надлежащего уведомления признается дата получения Государственным заказчиком подтверждения о вручении Подрядчику указанного уведомления либо дата получения Государственным заказчиком информации об отсутствии Подрядчика по его адресу, указанному в настоящем Контракте. При невозможности получения указанных подтверждения либо информации датой такого надлежащего уведомления признается дата по истечении тридцати дней с даты размещения решения Государственного заказчика об одностороннем отказе от исполнения настоящего Контракта в единой информационной системе.

11.7. Решение Государственного заказчика об одностороннем отказе от исполнения настоящего Контракта вступает в силу и настоящий Контракт считается расторгнутым через 10 (десять) дней с даты надлежащего уведомления Государственным заказчиком Подрядчика об одностороннем отказе от исполнения настоящего Контракта.

11.8. Государственный заказчик обязан отменить не вступившее в силу решение об одностороннем отказе от исполнения настоящего Контракта, если в течение десятидневного срока с даты надлежащего уведомления Подрядчика о принятом решении об одностороннем отказе от исполнения настоящего Контракта устранено нарушение условий настоящего Контракта, послужившее основанием для принятия указанного решения, а также Государственному заказчику компенсированы затраты на проведение экспертизы в соответствии с частью 10 статьи 95 Федерального закона от 05.04.2013 № 44-ФЗ «О контрактной системе в сфере закупок товаров, работ, услуг для обеспечения государственных и муниципальных нужд». Данное правило не применяется в случае повторного нарушения Подрядчиком условий настоящего Контракта, которые в соответствии с гражданским законодательством являются основанием для одностороннего отказа Государственного заказчика от исполнения настоящего Контракта.

11.9. Последствия расторжения Контракта определяются взаимным соглашением Сторон или судом по требованию любой из сторон Контракта.

11.10. Государственный заказчик вправе обратиться в суд в установленном действующим законодательством Российской Федерации порядке с требованием о расторжении настоящего Контракта в следующих случаях:

11.10.1. При существенном нарушении условий настоящего Контракта Подрядчиком.

11.10.2. Нарушения Подрядчиком сроков выполнения Работ, установленных пунктом 1.4. Контракта, более чем на 10 (десять) рабочих дней.

11.10.3. Установления факта проведения ликвидации Подрядчика – юридического лица или наличия решения арбитражного суда о признании Подрядчика банкротом и открытии в отношении него конкурсного производства.

11.10.4. Установления факта приостановления деятельности Подрядчика в порядке, предусмотренном Кодексом Российской Федерации об административных правонарушениях.

11.10.5. Наличия у Подрядчика задолженности по начисленным налогам, сборам и иным обязательным платежам в бюджеты любого уровня или государственные внебюджетные фонды за прошедший календарный год, размер которой превышает 25% (двадцать пять процентов) балансовой стоимости активов Подрядчика по данным бухгалтерской отчетности за последний заверченный отчетный период, при условии, что Подрядчик не обжалует наличие указанной задолженности в соответствии с законодательством Российской Федерации.

11.10.6. Если Подрядчик выполняет Работы настолько медленно, что окончание их выполнения к сроку, установленному настоящим Контрактом, становится явно невозможным.

11.10.7. Неисполнения Подрядчиком требования Государственного заказчика в установленный срок устранить недостатки выполняемых Работ, выявленных Государственным заказчиком во время выполнения работ, в течение 10 (десяти) рабочих дней со дня предъявления такого требования.

11.10.8. Неисполнения Подрядчиком требования Государственного заказчика устранить недостатки выполненных Работ в срок, установленный в заключении.

11.10.9. Если результаты выполненных Работ имеют существенные или неустранимые недостатки, которые невозможно устранить в установленный Государственным заказчиком срок.

11.11. Сторона, которой направлено предложение о расторжении Контракта по соглашению сторон, должна дать письменный ответ по существу в срок не позднее 5 (пяти) календарных дней с даты его получения.

11.12. В случае отказа расторгнуть Контракт по соглашению сторон рассмотрение дела в арбитражном суде осуществляется в порядке главы 29 АПК РФ в следующих случаях:

нарушения больше 2 раз сроков выполнения Работ более чем на 5 (пять) дней;

наличия более 2 заключений по качеству Работ.

Указанные нарушения являются существенным нарушением условий Контракта.

11.13. При расторжении Контракта Государственный заказчик обязан:

11.13.1. Принять фактически выполненные Подрядчиком на момент расторжения настоящего Контракта Работы надлежащего качества.

11.13.2. Оплатить Подрядчику в течение 30 (тридцати) дней с момента оформления акта о приемке выполненных работ фактически выполненные Подрядчиком Работы надлежащего качества.

11.14. Уплата Подрядчиком неустойки или применение иной формы ответственности не освобождает его от исполнения обязательств по настоящему Контракту.

11.15. Стороны обязаны урегулировать все вопросы по взаимным расчетам до момента расторжения настоящего Контракта по соглашению Сторон.

11.16. Реорганизация Государственного заказчика или Подрядчика не является основанием для расторжения настоящего Контракта. Обязательства по настоящему Контракту, в установленном законодательством Российской Федерации порядке, переходят к правопреемнику Государственного заказчика или Подрядчика.

12. ПОРЯДОК РАЗРЕШЕНИЯ СПОРОВ

12.1. Спорные вопросы, возникающие в ходе исполнения настоящего Контракта, разрешаются между Сторонами с соблюдением претензионного порядка. Срок ответа на претензию – 10 (десять) дней с момента ее получения.

12.2. Споры, по которым Стороны не достигли соглашения, рассматриваются в Арбитражном суде г. Санкт-Петербурга и Ленинградской области.

13. ЗАКЛЮЧИТЕЛЬНЫЕ ПОЛОЖЕНИЯ

13.1. В случае необходимости Подрядчик самостоятельно регулирует все вопросы, связанные с соблюдением авторских и смежных прав третьих лиц и выплатой авторского вознаграждения, возникающие в процессе исполнения обязательств по настоящему государственному контракту. В случае возникновения претензий к Государственному заказчику со Стороны авторов, правообладателей и иных третьих лиц по поводу нарушения использования авторских прав, Подрядчик обязуется самостоятельно и за свой счет урегулировать такие претензии.

13.2. При исполнении настоящего Контракта не допускается перемена Подрядчика, за исключением случаев, если новый Подрядчик является правопреемником Подрядчика по настоящему Контракту вследствие реорганизации юридического лица в форме преобразования, слияния или присоединения.

13.3. Любое уведомление или иное сообщение, направляемое Государственным заказчиком или Подрядчиком друг другу по настоящему Контракту, должно быть совершено в письменной форме. Такое уведомление или сообщение считается направленным надлежащим образом, если оно доставлено адресату посылным под расписку, заказным письмом или телеграммой по адресу, указанному в Контракте и за подписью полномочного лица.

13.4. Уведомления и сообщения, отсылаемые по почте, направляются на адрес Стороны, указанный в настоящем Контракте, либо по месту нахождения, указанному в ЕГРЮЛ.

13.5. Уклонение Стороны от получения почтового отправления, равно как и отсутствие Стороны по адресу, не будут расцениваться как ненадлежащее уведомление Стороны. В этом случае уведомление считается полученным в сроки, установленные почтовой организацией в качестве нормативных.

13.6. В случае перемены заказчика права и обязанности Государственного заказчика, предусмотренные настоящим контрактом, переходят к новому Государственному заказчику.

13.7. Во всем ином, не урегулированном в настоящем Контракте, Стороны будут руководствоваться нормами законодательства Российской Федерации.

13.8. Настоящий Контракт составлен в двух экземплярах, идентичных по своему содержанию.

14. Приложения

1. Приложение № 1 - Техническое задание.
2. Приложение № 2 - Акт приема-передачи документации.
3. Приложение № 3 – Календарный план

15. Адреса и реквизиты сторон:

ГКУ ЛО «Дирекция по сохранению объектов
культурного наследия»
188641, Ленинградская обл., Всеволожский р-
он, г. Всеволожск, ул. Приютинская, д.13
ИНН/КПП 4703151586/470301001
УФК по Ленинградской области (Комитет
финансов ЛО, комитет по культуре
Ленинградской области)
р/сч 40201810300000001022
Банк получателя: Отделение Ленинградское г.
Санкт-Петербург
БИК 044106001
ОКТМО 41612101

И. о. директора
ГКУ ЛО «Дирекция по сохранению объектов
культурного наследия»

М.П. А. А. Яковлев

Общество с ограниченной ответственностью
«Темпл Групп»
(ООО «Темпл Групп»)
ИНН 7810336065/КПП 781001001
Юридический адрес: 196070, г. Санкт-
Петербург, ул. Бассейная, д. 27, литера А, пом.
1Н, офис 7; телефон/факс (812) 273-37-70;
адрес электронной почты:
templegroup@mail.ru
р/с 40702810100300001583 Санкт-
Петербургский Филиал ПАО АКБ «СВЯЗЬ-
БАНК» г. Санкт-Петербург, к/с
30101810200000000759,
БИК 044030759
ОКПО 96797902
ОКТМО 40374000000
Дата регистрации в налоговом органе:
06.02.2015

Генеральный директор

М.П. Д.А. Хрупин

ТЕХНИЧЕСКОЕ ЗАДАНИЕ

на проведение историко-культурной экспертизы объектов культурного наследия - усадебные комплексы и выявленные объекты культурного наследия, расположенные в Выборгском, Всеволожском, Волосовском, Гатчинском, Кингисеппском, Киришском, Ломоносовском, Лужском, Приозерском, Сланцевском, Тихвинском, Тосненском районах Ленинградской области

1. Место выполнения работ: Ленинградская область.

2. Объекты экспертизы: согласно перечню (приложение к техническому заданию).

3. Срок выполнения работ: со дня заключения Государственного контракта до 01 декабря 2020 г. Работы выполняются в 3 этапа, сроки выполнения работ по этапам: в соответствии с п. 13 технического задания.

4. Цель выполнения работ: Определение историко-культурной ценности для обоснования принятия решений о включении выявленных объектов в единый государственный реестр объектов культурного наследия (памятников истории и культуры) народов Российской Федерации (далее – Реестр), уточнения пообъектного состава, определения категории их историко-культурного значения и вида объекта культурного наследия с определением предметов охраны и границ территорий, внесение сведений о границах территорий объектов, включенных по результатам проведения государственной историко-культурной экспертизы в Реестр в Единый государственный реестр недвижимости.

Перечень вопросов, по которым необходимо получение заключения государственной историко-культурной экспертизы:

- сведения о наименовании объекта;
- сведения о времени возникновения или дате создания объекта, датах основных изменений (перестроек) данного объекта и (или) датах связанных с ним исторических событий;
- сведения о местонахождении объекта (адрес объекта или при его отсутствии описание местоположения объекта);
- сведения о категории историко-культурного значения объекта;
- сведения о виде объекта;
- описание особенностей объекта, являющихся основаниями для включения его в Реестр и подлежащих обязательному сохранению (предмет охраны объекта культурного наследия);
- сведения о границах территории объекта культурного наследия, включая текстовое и графическое описание местоположение этих границ, перечень координат характерных точек этих границ в системе координат, установленной для ведения государственного кадастра объектов недвижимости (приложение 2 к техническому заданию);

- определение режима использования территории объекта культурного наследия;

- фотографическое (иное графическое) изображение объекта культурного наследия:

- для памятника – снимки общего вида, фасадов, предмета охраны данного объекта;

- для ансамбля – снимки общего вида, передающие планировочную структуру элементов и композиционные особенности ансамбля, снимки общего вида и фасадов памятников, входящих в состав ансамбля, снимки предмета охраны данного ансамбля;

- для достопримечательного места – совокупность снимков и (или) иных графических изображений, передающих планировочную структуру элементов и композиционные особенности достопримечательного места;

- техническое состояние объекта культурного наследия;

- в случае проведения работ по комплексу или ансамблю перечень объектов культурного наследия, входящих в состав ансамбля (пообъектный состав).

5. Основание для выполнения работ:

- мероприятие «Проведение историко-культурной экспертизы объектов культурного наследия» подпрограммы «Сохранение и охрана культурного и исторического наследия Ленинградской области» государственной программы Ленинградской области «Развитие культуры и туризма в Ленинградской области» утвержденной постановлением Правительства Ленинградской области от 14 ноября 2013 года N 404;

- Федеральный закон от 25 июня 2002 года № 73-ФЗ «Об объектах культурного наследия (памятниках истории и культуры) народов Российской Федерации».

- Постановление Правительства Российской Федерации от 15 июля 2009 года № 569 «Об утверждении Положения о государственной историко-культурной экспертизе».

- Областной закон Ленинградской области от 25 декабря 2015 года № 140-ОЗ «О государственной охране, сохранении, использовании и популяризации объектов культурного наследия (памятников истории и культуры) народов Российской Федерации, расположенных на территории Ленинградской области».

- Приказ Минкультуры России от 13 января 2016 года № 28 «Об утверждении порядка определения предмета охраны объекта культурного наследия, включенного в единый государственный реестр объектов культурного наследия (памятников истории и культуры) народов Российской Федерации в соответствии со статьей 64 Федерального закона от 25 июня 2002 года № 73-ФЗ «Об объектах культурного наследия (памятниках истории и культуры) народов Российской Федерации».

- Приказ Минкультуры России от 04 июня 2015 года № 1745 «Об утверждении требований к составлению проектов границ территорий объектов культурного наследия».

- Положение о местных системах координат Роснедвижимости на субъекты Российской Федерации», утвержденное Приказом от 18 июня 2007 года № П/0137 Федерального агентства кадастра объектов недвижимости.

- Приказ Росреестра от 15.09.2016 № П/465, в соответствии с которым утверждены XML-схемы, используемые для формирования XML-документов. Для внесения в государственный кадастр недвижимости сведений о территориях объекта культурного наследия и зонах его охраны используется XML-схема ZoneToGKN_v05.

При этом согласно ч. 19 ст. 32 Федерального закона от 13.07.2015 № 218-ФЗ «О государственной регистрации недвижимости» Обязательным приложением к документам (содержащимся в них сведениям), направляемым в орган регистрации прав в соответствии с пунктами 12, 14 – 16 части 1, частью 15 настоящей статьи, является описание местоположения границ соответствующих территорий или зон, подготовленное в порядке, предусмотренном Федеральным законом от 18 июня 2001 года N 78-ФЗ «О землеустройстве» для описания местоположения границ объекта землеустройства.

В соответствии с п.14 Постановления Правительства РФ от 31.12.2015 № 1532 в случае утверждения (изменения) границ территории объекта культурного наследия или зон охраны объектов культурного наследия в орган регистрации прав направляются сведения, содержащие текстовое и графическое описания местоположения границ территории объекта культурного наследия, включенного в единый государственный реестр объектов культурного наследия (памятников истории и культуры) народов Российской Федерации, или его зон охраны, с перечнем координат характерных точек этих границ в системе координат, установленной для ведения Единого государственного реестра недвижимости.

Для формирования XML-документа, содержащего данное описание, используется XML-схема TerritoryToGKN_v01, утвержденная Приказом Росреестра от 15.09.2016 № П/465.

Все необходимые документы (например, решение об установлении (изменении) границ территории объекта культурного наследия или его зон охраны или решение о включении объекта в ЕГРОКН) подготавливаются в формате pdf. В XML-документе ZoneToGKN указывается путь к каждому файлу.

Согласно п. 34 Постановления Правительства РФ от 31.12.2015 № 1532 документы, предоставляемые в орган регистрации прав в электронном виде, должны быть защищены от доступа лиц, не участвующих в их подготовке, обработке и получении, а также заверены усиленной квалифицированной электронной подписью подготовившего и направившего их органа. Таким образом, документы должны быть заверены двумя усиленными квалифицированными электронными подписями:

- организации, которая подготовила документы,

- органа государственной власти, принявшего решение об установлении (изменении) границ территории объекта культурного наследия или его зон охраны.

6. Основные виды и объем выполняемых работ:

6.1. Исследования, сбор и подготовка сведений об объектах культурного наследия

6.1.1. Предварительные работы:

- сбор и подготовка сведений о выявленных объектах культурного наследия;
- сбор сведений о собственниках и пользователях;
- сбор сведений о наличии охранного обязательства, охранно-арендного договора или охранного договора с указанием даты, номера и организации, выдавшей охрannое обязательство;
- сбор сведений о предмете охраны выявленных объектов культурного наследия (в случае их отсутствия сформировать предложения);
- сбор сведений о территории выявленных объектов культурного наследия (в случае их отсутствия сформировать предложения).

6.1.2. Историко-архивные и библиографические исследования, сбор и подготовка сведений об основных библиографических и архивных источниках, характере (фотографии, рисунки, чертежи, негативы и т.п.) и основном месте хранения иллюстративного материала.

6.1.3. Анализ и обработка полученных данных о выявленных объектах культурного наследия, подготовка исторических справок с указанием библиографического материала, сбор и подготовка сведений о возникновении выявленных объектов культурного наследия (автор, строитель, заказчик, история создания), его изменениях, перестройках, связанных с объектом, исторических событиях, а также проведенных работах по его сохранению.

6.1.4. Подготовка описания выявленного объекта культурного наследия и его технического состояния.

6.1.5. Проведение фотофиксации с отражением точек съемки на схеме ситуационного плана и поэтажных планах для зданий (рекомендуемое разрешение 300dpi).

6.2. Разработка проектных предложений по определению границ территорий и предмета охраны объекта культурного наследия.

Основными критериями, влияющими на принципы установления границ территорий объектов культурного наследия, являются:

- сохранность комплекса застройки исторического владения, в структуре которого расположен объект культурного наследия,
- историко-культурная ценность комплекса застройки исторического владения, в структуре которого расположен объект культурного наследия,
- наличие ансамблевых качеств комплекса застройки исторического владения, в структуре которого расположен объект культурного наследия.

К факторам, подлежащим учету при установлении границ территорий объектов культурного наследия, относятся:

- градостроительное положение объекта культурного наследия;

- объемно-пространственная структура комплекса застройки владения;
- типологические особенности территории, ландшафтная организация исторической территории;
- особенности зрительного восприятия объекта культурного наследия;
- историческая функционально-планировочная структура территории, в том числе исторические границы владения;
- границы современного землепользования, линий градостроительного регулирования;
- особенности перспективного развития территории;
- требования современного функционального использования объекта культурного наследия.

6.2.1. Обоснование предпосылок установления границ территорий объектов культурного наследия.

Обоснование предпосылок установления границ территорий объектов культурного наследия является наиболее значимым этапом работы, в результате которого формируются информационно-аналитические материалы, составляющие систему аргументации для принятия решения о трассировке границ территории объекта.

На данном этапе выполняются:

- анализ состояния историко-культурного потенциала территории;
- анализ действующей градостроительной документации и перспектив развития территории.

Анализ состояния историко-культурного потенциала территории включает сведения об историческом развитии территории, современном состоянии и статусе объектов культурного наследия и предусматривает:

- составление исторической справки,
- уточнение охранного статуса территории, в том числе формирование предложений по уточнению состава, наименования и адресной привязки объектов культурного наследия;
- натурное обследование территории в целях фиксации существующего состояния объекта,
- определение ценности и сохранности элементов исторической градостроительной среды.

6.2.2. Разработка проектных предложений по определению границ территорий ОКН.

По результатам выявленных историко-культурных и градостроительных предпосылок формируются проектные предложения по установлению границ территорий объектов культурного наследия.

Разработка проектов установления границ территорий объектов культурного наследия осуществляется на основе следующих принципов:

- приоритетная ориентация на сохранение и учет границ исторического владения в целях формирования единого земельного участка в границах исторической территории объекта культурного наследия;

- учет особенностей сложившейся структуры землепользования, современной градостроительной ситуации и перспектив градостроительного развития территории.

Результирующими материалами данного раздела является проект границ территорий объектов культурного наследия, включающий:

1. текстовое описание границ территории объекта культурного наследия;
2. карту (схему) границ территории объекта культурного наследия, включая схему разбивки листов;
3. перечень координат поворотных (характерных) точек границ территории объекта культурного наследия в системе координат, установленной для ведения государственного кадастра объектов недвижимости;
4. режим использования территории объекта культурного наследия.

6.2.3. Разработка проектных предложений по определению предмета охраны объекта культурного наследия.

При отсутствии описания особенностей объекта, послуживших основаниями для включения его в реестр и подлежащих обязательному сохранению (далее -предмет охраны), утверждённого в установленном порядке, разрабатываются проектные предложения по описанию его предмета охраны в соответствии с нижеследующим порядком.

Цель определения предмета охраны объекта культурного наследия заключается в выявлении общих и индивидуальных характеристик (например, композиционных, стилистических), конкретных параметров (качеств) и материальных элементов объекта наследия, изменение (искажение, порча) или утрата которых, влечёт за собой снижение историко-культурной ценности объекта наследия или её полную утрату. При описании предмета охраны объекта наследия должно в полной мере учитываться значение предмета охраны как основания для установления режимов использования объекта наследия и его территории, а также (наряду с характеристиками окружающей объект наследия градостроительной, поселенческой и природной среды) – для установления режимов использования земель в границах зон охраны объекта наследия. Определение предмета охраны проводится на основе цикла всех необходимых натурных и камеральных исследований объекта наследия, результаты которых должны отражать историю и современное состояние (историко-культурную сохранность) данного объекта.

Результаты определения предмета охраны формализовано излагаются в его описании (фиксация предмета охраны объекта наследия). Описание предмета охраны объекта культурного наследия должно полно фиксировать все составляющие его ценностной структуры, с учётом того, что данная структура не является механической совокупностью отдельных элементов, параметров и характеристик объекта наследия, отражая, прежде всего, его историко-культурную целостность.

В описании предмета охраны для целей первичного учёта должны фиксироваться:

- общие (типологические) и индивидуальные характеристики (градостроительные, композиционные, стилистические) объекта наследия (его отдельных частей и материальных элементов);
- конкретные параметры (качества) объекта наследия (его отдельных частей и материальных элементов);
- непосредственно сами материальные элементы объекта наследия.

Критерием для включения в состав предмета охраны объекта культурного наследия является историческая подлинность (историчность) его наличествующих характеристик и параметров, а также материальная (вещная) подлинность сохранившихся исторических материальных элементов объекта.

Таким образом, в состав предмета охраны объекта культурного наследия включаются те существующие (на момент подготовки первичной учётной документации) характеристики и параметры данного объекта (и его отдельных элементов), историческая подлинность (историчность) которых документально подтверждена или не вызывает сомнений. Если историческая подлинность каких-либо характеристик и параметров объекта в их современном состоянии вызывает сомнения или достоверно установлен факт/факты её искажения, но она не утрачена безвозвратно, вследствие чего историчность данных характеристик и параметров может быть восстановлена (воссоздана) методами научной архитектурной и/или градостроительной реставрации – в таком случае указанные характеристики и параметры фиксируются в описании предмета охраны по своему состоянию на достоверную дату, наиболее полно отражающую их историческую подлинность.

Включению в предмет охраны объекта культурного наследия подлежат также материальные элементы, являющиеся реставрационными заменами (воссозданиями), подлинных материальных элементов объекта. При этом охраняемая составляющая такого рода замен заключается не в их вещной подлинности, а в типологических и технологических характеристиках, и параметрах.

Подлинные материальные элементы объекта культурного наследия (в том числе – части его объёма), утраченные (и не восстановленные в реставрационном режиме) к моменту описания его предмета охраны, в таковое не включаются (вне зависимости от степени полноты их отражения в источниках и потенциальных возможностей их реставрационного воссоздания); при этом в составе предмета охраны могут быть зафиксированы их характеристики и параметры, информация о которых на определённую дату является достоверной (см. выше).

В фиксацию предмета охраны объекта культурного наследия, обладающего историко-мемориальной значимостью, должны включаться его характеристики, параметры и материальные элементы, непосредственно связанные с мемориальным периодом/периодами, если это не влечёт за собой последствий, клонящихся к искажению художественной подлинности объекта наследия и умалению художественно-эстетических и иных аспектов его историко-культурной ценности.

В фиксацию предмета охраны объекта культурного наследия, обладающего историко-мемориальной значимостью или инженерно-технического сооружения, может быть включено его историческое (первоначальное или соответствующее мемориальному периоду) функциональное назначение.

Техническое состояние объекта культурного наследия (его отдельных элементов), правовые, технические и иные (конфессионально-этнические, идеологические, политические, природные) условия его содержания и эксплуатации не влияют на состав предмета охраны объекта наследия.

Предмет охраны ансамбля не является механической совокупностью предметов охраны формирующих его памятников. Фиксация предмета охраны ансамбля предполагает включение в него описания как предметов охраны указанных памятников (в форме отсылок к соответствующим паспортам), так и специфических характеристик, параметров и элементов собственно ансамбля и его территории, не входящих в предметы охраны объектов наследия, составляющих ансамбль.

В фиксацию предмета охраны ансамбля, а также отдельного объекта наследия (памятника), не входящего в состав ансамбля, должна включаться в качестве специальной позиции территория данного объекта, если границы таковой утверждены в установленном порядке.

Предмет охраны объекта культурного наследия фиксируется на дату формирования учётного дела объекта и отражает состояние объекта наследия на эту дату.

Предмет охраны объекта культурного наследия фиксируется в соответствии с перечнем позиций его описания, приведённым ниже (в зависимости от типологии объекта). При этом искусствоведческое, архитектурное, инженерно-техническое и материаловедческое описание характеристик, параметров и элементов, составляющих предмет охраны объекта наследия, не приводится.

Характеристики, параметры и элементы объекта наследия, недоступные для исследования, в составе указанного выше перечня не фиксируются. Они подлежат изучению и оценке.

Фиксация предмета охраны объекта культурного наследия, осуществлённая в соответствии с указанным выше порядком, должна быть детализирована и дополнена по итогам специальных историко-культурных, инженерно-технических или предпреставрационных исследований объекта наследия. Корректировка предмета охраны осуществляется в установленном порядке.

Принятая в установленном порядке атрибуция объекта культурного наследия должна соответствовать содержанию его предмета охраны.

Результирующими материалами данного раздела является документ в табличной форме, содержащий текстовое описание предмета охраны объекта культурного наследия (текстовая часть) и детальная фотофиксация составляющих предмета охраны (изобразительная часть)

6.3. Подготовка информационно-архивных данных и проведение историко-культурной экспертизы с составлением заключений.

6.3.1. Подготовка информационно-архивных данных для проведения историко-культурной экспертизы выявленных объектов культурного наследия согласно Положению о государственной историко-культурной экспертизе включает:

а) материалы, содержащие информацию о ценности объекта с точки зрения истории, археологии, архитектуры, градостроительства, искусства, науки и техники, эстетики, этнологии или антропологии, социальной культуры;

б) фотографическое изображение объекта на момент заключения договора на проведение экспертизы;

в) копия паспорта объекта культурного наследия (при наличии);

г) копия охранного обязательства собственника объекта культурного наследия или пользователя указанным объектом (охранно-арендного договора, охранного договора) (при их наличии);

д) копия решения органа государственной власти об утверждении границ территории объекта культурного наследия и правового режима земельных участков в указанных границах (при их наличии);

е) копия документа, удостоверяющего право на объект культурного наследия и (или) земельные участки в границах его территории (при их наличии);

ж) выписка из Единого государственного реестра прав на недвижимое имущество и сделок с ним, содержащая сведения о зарегистрированных правах на объект культурного наследия и (или) земельные участки в границах его территории;

з) сведения об объекте культурного наследия и о земельных участках в границах его территории, внесенные в государственный кадастр недвижимости (копии соответствующих кадастровых выписок, паспортов, планов территории и справок) (при их наличии);

6.3.2. Проведение историко-культурной экспертизы и подготовка (составление) акта, уточняющего следующие данные:

- сведения о наименовании объекта;

- сведения о времени возникновения или дате создания объекта, датах основных изменений (перестроек) данного объекта и (или) датах связанных с ним исторических событий;

- сведения о местонахождении объекта (адрес объекта или при его отсутствии описание местоположения объекта);

- сведения о категории историко-культурного значения объекта;

- сведения о виде объекта;

- описание особенностей объекта, являющихся основаниями для включения его в Реестр и подлежащих обязательному сохранению (предмет охраны объекта культурного наследия);

- сведения о границах территории объекта культурного наследия, включая текстовое и графическое описание местоположение этих границ, перечень координат характерных точек этих границ в системе координат,

установленной для ведения государственного кадастра объектов недвижимости;

- определение режима использования территории объекта культурного наследия;

- фотографическое (иное графическое) изображение объекта культурного наследия:

- для памятника – снимки общего вида, фасадов, предмета охраны данного объекта;

- для ансамбля – снимки общего вида, передающие планировочную структуру элементов и композиционные особенности ансамбля, снимки общего вида и фасадов памятников, входящих в состав ансамбля, снимки предмета охраны данного ансамбля;

- для достопримечательного места – совокупность снимков и (или) иных графических изображений, передающих планировочную структуру элементов и композиционные особенности достопримечательного места;

- техническое состояние объекта культурного наследия;

- в случае проведения работ по комплексу или ансамблю перечень объектов культурного наследия, входящих в состав ансамбля (по объектный состав).

6.3.3. Заключение экспертизы оформить в виде акта в соответствии с Постановлением Правительства РФ от 15.07.2009 № 569 «Об утверждении положения о порядке организации проведения государственной историко-культурной экспертизы» в 3-х экземплярах на бумажном носителе и в 1-ом экземпляре на электронном носителе в формате переносимого документа PDF (DVD-диск) а также электронные версии текстовых материалов в формате doc и графических материалов в формате jpg.

Услуги оказывать силами специалистов, имеющих документы, свидетельствующие об аттестации специалистов, привлеченных к проведению экспертизы, в соответствии с приказом Министерства культуры России от 26.08.2010 г. № 563.

6.4. Подготовка сведений о границах территории объектов культурного наследия, включенных по результатам проведения государственной историко-культурной экспертизы в Реестр для подачи в орган регистрации прав, содержащих текстовое и графическое описания местоположения границ территории объекта культурного наследия, с перечнем координат характерных точек этих границ в системе координат, установленной для ведения Единого государственного реестра недвижимости.

Для формирования XML-документа, содержащего данное описание, используется XML-схема TerritoryToGKN_v01, утвержденная Приказом Росреестра от 15.09.2016 № П/465.

Все необходимые документы (например, решение об установлении (изменении) границ территории объекта культурного наследия или решение о включении объекта в ЕГРОКН) подготавливаются в формате pdf. В XML-документе ZoneToGKN указывается путь к каждому файлу.

Подготовка карты (плана) Объекта – документа, отображающего в графической и текстовой формах местоположение, размер, границы объекта землеустройства и иные его характеристики. Форма карты (плана) и ее состав должен соответствовать требованиям, утвержденным постановлением Правительства Российской Федерации от 30 июля 2009 года № 621, приказом Росреестра от 15.09.2016 № П/465, постановлением Правительства РФ от 31.12.2015 № 1532. Карта (план) выполняется в формате XML.

Согласно п. 34 Постановления Правительства РФ от 31.12.2015 № 1532 документы, предоставляемые в орган регистрации прав в электронном виде, должны быть защищены от доступа лиц, не участвующих в их подготовке, обработке и получении, а также заверены усиленной квалифицированной электронной подписью подготовившего и направившего их органа. Таким образом, документы должны быть заверены двумя усиленными квалифицированными электронными подписями:

- организации, которая подготовила документы,
- органа государственной власти, принявшего решение об установлении (изменении) границ территории объекта культурного наследия или его зон охраны.

6.5 Направление документов, содержащих сведения о границах территории объектов культурного наследия, включенных по результатам проведения государственной историко-культурной экспертизы в Реестр в орган регистрации прав (филиал ФГБУ «ФКП Росреестра» по Ленинградской области) для внесения соответствующих сведений в Единый государственный реестр недвижимости. Устранение замечаний органа регистрации прав, выявленных при рассмотрении документов, в случае, если таковые поступят.

6.6. Получение официального подтверждения органа регистрации прав (филиал ФГБУ «ФКП Росреестра» по Ленинградской области) о внесении сведений о территориях объектов культурного наследия, включенных по результатам проведения государственной историко-культурной экспертизы в Реестр в Единый государственный реестр недвижимости.

7. Требования к акту экспертизы:

7.1. Государственная историко-культурная экспертиза проводится в порядке, определенном Положением о государственной историко-культурной экспертизе, утвержденным постановлением Правительства Российской Федерации от 15 июля 2009 г. № 569 «Об утверждении Положения о государственной историко-культурной экспертизе», одним экспертом, аттестованным в установленном порядке на проведение экспертизы.

7.2. По каждому объекту экспертизы оформляется отдельный акт по результатам государственной историко-культурной экспертизы.

7.3. Акт оформляется в соответствии с Положением о государственной историко-культурной экспертизе, утвержденным постановлением Правительства Российской Федерации от 15 июля 2009 г. № 569 «Об утверждении Положения о государственной историко-культурной экспертизе».

7.4. Акт экспертизы должен содержать однозначный вывод об обоснованности (положительное заключение) или необоснованности

(отрицательное заключение) включения объекта культурного наследия в реестр (в положительном заключении экспертизы указывается рекомендуемая категория историко-культурного значения объекта культурного наследия, а также излагаются особенности, определяемые как его предмет охраны).

8. Требования к согласованию акта экспертизы:

8.1. После завершения 1 этапа работ Исполнитель направляет в уполномоченный орган охраны объектов культурного наследия (Комитет по культуре Ленинградской области) для согласования, сформированные в тома по каждому объекту экспертизы отдельно Акты по результатам государственной историко-культурной экспертизы. Акты предоставляются на бумажном носителе в 1 (одном) экземпляре и на электронном носителе на диске (CD-R, CD-RW) в 1 (одном) экземпляре.

8.2. Согласование акта экспертизы осуществляется уполномоченным органом охраны объектов культурного наследия (Комитетом по культуре Ленинградской области) в соответствии с порядком и сроками, определёнными Положением о государственной историко-культурной экспертизе, утверждённым постановлением Правительства Российской Федерации от 15 июля 2009 г. № 569 «Об утверждении Положения о государственной историко-культурной экспертизе».

8.3. Исполнитель в установленные сроки устраняет замечания к актам экспертизы, поступившие от уполномоченного органа охраны объектов культурного наследия (Комитета по культуре Ленинградской области) в процессе согласования актов.

8.4. По результатам рассмотрения актов экспертизы уполномоченным органом охраны объектов культурного наследия (Комитета по культуре Ленинградской области) принимаются решения о включении либо невключении объектов экспертизы в Реестр. Данные решения направляются уполномоченным органом охраны объектов культурного наследия (Комитетом по культуре Ленинградской области) не позднее 3-х рабочих дней с момента их принятия Исполнителю для подготовки сведений о границах территории объектов культурного наследия, включенных по результатам проведения государственной историко-культурной экспертизы в Реестр и подачи в орган регистрации прав для внесения соответствующих сведений в Единый государственный реестр недвижимости.

9. Требования к сведениям о границах территории объектов культурного наследия, включенных по результатам проведения государственной историко-культурной экспертизы в Реестр для подачи в орган регистрации прав.

9.1. Подготовка сведений о границах территории объектов культурного наследия для подачи в орган регистрации прав осуществляется Исполнителем в отношении объектов, включенных по результатам проведения государственной историко-культурной экспертизы в Реестр после получения от уполномоченного органа охраны объектов культурного наследия (Комитета по культуре Ленинградской области) соответствующего решения.

9.2. Электронные образы документов, содержащие текстовое и графическое описание местоположения границ территории объекта

культурного наследия, должны обеспечивать визуальную идентичность их бумажным оригиналам. Качество представленных электронных образов документов должно позволять в полном объеме прочитать текст документов и распознать их реквизиты. Электронный образ одного документа формируется в виде одного файла. Для сканирования документов необходимо использовать полноцветный режим с разрешением 300 dpi.

9.3. При организации аэрофотосъемочных работ:

Исполнитель своими силами и за свой счет получает предусмотренные действующим законодательством разрешения и согласования полетов с контролирующими и надзорными органами (штаб военного округа, Управление ФСБ РФ, районное подразделение пограничной службы, органами организации воздушного движения и др.).

При возникновении оснований для выявления в результатах аэрофотосъемочных работ сведений, составляющих государственную тайну, Исполнитель обеспечивает проведение экспертизы результатов геодезических и картографических работ на предмет наличия в них сведений, составляющих государственную тайну, в соответствии с требованиями действующего законодательства.

Все риски, связанные с нарушением регламентов согласования полетов, возлагаются на Подрядчика.

9.4. Требования к аэрофотосъемочным работам:

Подрядчик должен провести полноцветную цифровую аэрофотосъемку с помощью беспилотных летательных аппаратов на высоте, достаточной и необходимой для создания ортофотопланов масштаба 1:500:

m1:500 – территории населенных пунктов и иные территории в соответствии с утвержденной Заказчиком «Схемой параметров точности» для планируемой картографической основы на территории района;

Аэрофотосъемочные работы осуществляется ГНСС-методом, аэросъемочной камерой в цвете с одинаковым разрешением во всех спектральных каналах RGB, допускается применение аналогичной камеры, обеспечивающей аналогичное качество ортофотопланов масштаба 1:500.

Аэрофотосъемочная аппаратура должна обеспечивать получение цифровых аэрофотосъемочных материалов, соответствующих следующим параметрам:

- а) линейное разрешение на местности 5 см для масштаба 1:500;
- б) дисторсия объектива в пределах всего поля кадра не должна быть более 4 мкм;
- в) продольное перекрытие снимков - не менее 60%;
- г) поперечное перекрытие снимков – не менее 30%;
- д) фокусное расстояние камеры – не менее 35 мм;
- е) размер пиксела цифровой камеры – не менее 6.5 мкм.

Непрямолинейность съёмочных маршрутов не должна превышать 2%.

Аэрофотосъёмочные работы должны быть выполнены в бесснежный период, в часы когда количество бликов и теней минимально и при высоте Солнца над горизонтом не менее 20°.

Аэрофотоснимки должны иметь резкое и хорошо проработанное изображение без дефектов, препятствующих дешифрированию аэрофотоснимков (пятна, полосы, блики, ореолы и пр.).

9.5. Требования к созданию цифровых ортофотопланов:

В результате анализа, обработки и преобразования аэрофотоснимков, полученных по итогам аэрофотосъемочных работ Подрядчиком создаются ортофотопланы со следующими характеристиками:

изображение: цифровое цветное 16 bit на канал, с цветокоррекцией, в формате *tif;

оптическое разрешение снимка не менее 5см/пиксель м,

масштаб 1:500 – 1:2000 (в зависимости от заселенности территории,

линейное разрешение на местности 5 см для масштаба 1:500, 6 см для масштаба 1:1000, 10 см для масштаба 1:2000,

триангуляция – плановая,

плановая точность не хуже 0,5 м.

Для обработки аэрофотоснимков должны применяться автоматизированные методы распознавания (обработки) и анализа данных при помощи специализированного программно-аппаратного комплекса с возможностью построения ортофотопланов территорий облета, обеспечивающих полное покрытие территорий облета.

Фотографическое качество аэрофотоснимков должно соответствовать требованиям «Основных положений по аэрофотосъемке, выполняемой для создания и обновления топографических карт и планов» (ГКИНП-09-32-80) и «Инструкции по фотограмметрическим работам при создании цифровых топографических карт и планов» (ГКИНТП (ГНТА) -02 -036-02. М.. ЦНИИГАиК, 2002).

Для каждой территории облета создается ортофотокарта, состоящая из нескольких ортофотопланов, объединенных по линиям пореза и ограниченных произвольной рамкой в формате «GeoTIFF», обеспечивающей полное покрытие территории облета (далее – геоподоснова). Масштаб геоподосновы – 1:500, система координат – МСК 47, принятая для территории Ленинградской области.

9.6. В случае, если до приемки результатов работы законодательством будут установлены иные требования к формам графического и текстового описания местоположения границ территорий объектов культурного наследия, требования к точности определения координат характерных точек границ территорий объектов культурного наследия, формату электронного документа, содержащего указанные сведения, то Подрядчик подготавливает документы в установленном виде.

9.7. Документы, предоставляемые в орган регистрации прав в электронном виде, должны быть защищены от доступа лиц, не участвующих в их подготовке, обработке и получении, а также заверены усиленной квалифицированной электронной подписью Подрядчика и направившего их органа.

10. Исходные данные.

10.1. Материалы, предоставляемые органом охраны объектов культурного наследия:

10.1.1. Акты постановки на учет выявленных объектов культурного наследия и иная учетная документация Комитета по культуре Ленинградской области.

10.1.2. Приказы о включении/невключении объектов экспертизы в Реестр (после согласования актов по результатам государственной историко-культурной экспертизы).

11. Порядок сдачи документации по результатам выполненных работ:

11.1 Акты по результатам государственной историко-культурной экспертизы и материалы по результатам исследований формируются в тома по каждому объекту экспертизы отдельно. Акты и материалы после согласования предоставляются Заказчику на бумажном носителе в 2 (двух) экземплярах и на электронном носителе на диске (CD-R, CD-RW) в 1 (одном) экземпляре.

11.2 Ортофотокарты, состоящие из нескольких ортофотопланов, объединенных по линиям пореза и ограниченных произвольной рамкой в формате «GeoTIFF» для каждого Объекта на электронном носителе на USB-флеш в 1 (одном) экземпляре.

11.3 Документы, содержащие описание местоположения границ территорий объектов культурного наследия, подготовленные в соответствии с требованиями, установленными действующим законодательством (в 2 экземплярах на 2-х электронных носителях (один экземпляр на CD-диске в формате pdf и XML и один экземпляр USB-флеш с файловой системой FAT32 в формате pdf).

11.4. Официальное подтверждение о внесении сведений о территориях объектов культурного наследия в реестр границ на бумажном носителе в 1 (одном) экземпляре.

12. Требования к сроку и (или) объему предоставления гарантий качества выполненных работ: Гарантийный срок на выполненные работы составляет 60 месяцев с даты подписания Государственным заказчиком акта о приемке выполненных работ.

13. План-график выполнения работ

№ п/п	Наименование работ	Начало выполнения работ	Окончание выполнения работ
1	1 этап		
1.1	Исследования, сбор и подготовка сведений об объектах экспертизы	С даты подписания Контракта	20.12.2019

1.2	Подготовка актов по результатам государственной историко-культурной экспертизы объектов	С даты подписания Контракта	20.12.2019
2	2 этап		
2.1	Согласование актов по результатам государственной историко-культурной экспертизы объектов	20.12.2019	02.03.2020
2.2.	Принятие уполномоченным органом решений о включении/невключении объектов экспертизы в ЕГРОКН, передача соответствующих сведений Исполнителю		30.04.2020
3.	3 этап		
3.1	Проведение аэрофотосъемочных работ по объектам экспертизы, в отношении которых принято решение о включении в ЕГРОКН	С даты подписания Контракта	30.04.2020
3.2	Подготовка и направление документов, содержащих сведения о границах территории объектов экспертизы, в отношении которых принято решение о включении в ЕГРОКН для внесения в Единый государственный реестр недвижимости в орган регистрации прав (филиал ФГБУ «ФКП Росреестра» по Ленинградской области)	30.04.2020	01.07.2020
3.3	Внесение сведений о границах территории объектов экспертизы, в отношении которых принято решение о включении в ЕГРОКН в ЕГРН и получение и соответствующего	01.07.2020	30.09.2020

	подтверждения		
3.4.	Срок выполнения полного объема работ	С даты подписания Контракта	01.12.2020

И. о. директора
ГКУ ЛО «Дирекция по сохранению объектов
культурного наследия»

_____ А. А. Яковлев
М.П.

Генеральный директор
ООО «Темпл Групп»

_____ Д.А. Хрупин
М.П.

Приложение № 1 к Техническому заданию

Волосовский район			
1.	Усадебно-парковый комплекс «Калитино»:	Ленинградская область, Волосовский район, пос.Калитино	Акт постановки на учет № 50/д от 05.05.2003
	- усадебный дом		
	- хоз.постройка (амбар с галереей)		
	- жилой флигель		
	- хоз.постройка (кладовая с ледником)		
	- хоз.постройка (конюшня) (деревянный сруб)		
2.	- парк Парк усадьбы «Калитино»		Акт постановки на учет № 50/д от 05.05.2003 Акт постановки на учет № 6/д от 07.09.1998
3.	Усадьба «Каськово»	Ленинградская область, Волосовский район, д.Каськово	Акт постановки на учет № 25-д от 15.01.2001
	- амбар		
4.	Парк усадьбы «Каськово» на площади 11 га	Ленинградская область, Волосовский район, д.Каськово	Акт постановки на учет № 6/д от 07.09.1998
5.	Усадьба «Кемполово»:	Ленинградская область, Волосовский район, д.Кемполово	Акт постановки на учет № 2-7 от 10.07.94
	- главный дом		
	- конюшня		
	- погреб (ледник)		
	- рига		
	- парк		
6.	Усадьба Ваулина П.К.	Ленинградская область, Волосовский район, п.г.т.Кикерино, Лесная, д.5	Акт постановки на учет № 38д от 14.02.01
	- усадебный дом		
	- погреб		

7.	- парк с круглой чашей бассейна, расположенной по оси усадебного дома		Акт постановки на учет № 38д от 14.02.01
8.	Парк при усадьбе Ваулина на площади 4,8 га	Ленинградская область, Волосовский район, д.Кикерино	Акт постановки на учет № 6д от 07.09.1998
9.	Парк усадьбы «Власово» на площади 35 га	Ленинградская область, Волосовский район, п.им.С.М. Кирова-1	Акт постановки на учет № 6/д от 07.09.1998
10.	Парк усадьбы «Губино» на площади 10 га	Ленинградская область, Волосовский район, д.Курковицы	Акт постановки на учет № 6/д от 07.09.1998
11.	Кирха с кладбищем	Ленинградская область, Волосовский район, п.ст.Молосковицы	Акт постановки на учет № 47/д от 18.10.2002
12.	Часовня Георгиевская	Ленинградская область, Волосовский район, пос.Остроговицы	Акт постановки на учет № 47/д от 18.10.2002
13.	Усадебный комплекс «Остроговицы»:	Ленинградская область, Волосовский район, пос.Остроговицы	Акт постановки на учет № 2-7 от 20.06.94г. 10.07.1994
	- главный дом усадьбы «Остроговицы»		
	- флигель		
	- парк		
14.	Ансамбль церкви Св. Троицы:		
	- церковь Св. Троицы		
	- ограда с воротами и угловой часовней		
	- дом священнослужителя		
15.	Усадебно-парковый комплекс Н.И.Корфа	Ленинградская область, Волосовский район, п.Сельцо	Акт постановки на учет № 38-д от 14.12.2001
	- западный флигель /корпус А/		
	- южный флигель		
	- водонапорная башня		
	- амбар /корпус Г/		

	- хозяйственный двор, конюшня (?) /корпус Д/ - хозяйственный двор, конюшня (?) /корпус Е/ - хозяйственный двор /корпус Ж/ - хозяйственный двор /корпус И/ - хозяйственный двор /корпус К/ - хозяйственный двор /корпус Л/ - скотный двор, конюшня (?) /корпус М/ - хозяйственный двор за прудом (лесопилка) /корпус Н/ - хозяйственный двор за прудом, рига (?) /корпус П/ - хозяйственный двор за прудом, мастерская (?) /корпус Р/ - хозяйственный двор за прудом, погреб /корпус С/ - парк (7 га)		
16.	Парк усадьбы «Сельцо» Сиверсов, Корфов, на площади 9 га		Акт постановки на учет № 6/д от 07.09.1998
17.	Парк усадьбы «Синковицы» на площади 6 га	Ленинградская область, Волосовский район, д.Синковицы	Акт постановки на учет № 6/д от 07.09.1998
18.	Усадьба Е.П. Веймарна и Голубова: парк, усадебный дом, аллеи	Ленинградская область, Волосовский район, д.Сяглицы	Акт постановки на учет № 2-1 от 28.12.1982
19.	Комплекс церкви Покрова Пресвятой Богородицы:	Ленинградская область, Волосовский район, д.Хотнежа	Акт постановки на учет № 2-5 от 14.06.1994 с приложением к Акту от 08.05.2001
	- церковь Покрова Пресвятой Богородицы		

	- церковно-приходская школа		
	- дом священника		
	- дом дьякона		
20.	Усадьба Рагулова и А.И. Блока	Ленинградская область, Волосовский район, д.Хревицы	Акт постановки на учет № 2-1 от 28.12.1982
21.	Церковь во имя Архистратига Михаила (Воскресения Словущего)	Ленинградская область, Волосовский район, д.Яблоницы	Акт постановки на учет № 25-д от 15.01.2001
22.	Церковь Свт.Николая Чудотворца, кладбище, ограда	Ленинградская область, Волосовский район, д.Ястребино	Акт постановки на учет № 63/д от 15.04.2004

Гатчинский район			
23.	Дача	Ленинградская область, Гатчинский район, г.п.Тайцы, угол Футбольной и Сиверского шоссе	Акт постановки на учет № 6-6 от 27.10.1992
24.	Лютеранская кирха Кирха	Ленинградская область, Гатчинский район, д.Шпаньково	Акт постановки на учет № 20-д от 27.07.2000 Акт постановки на учет № 6-2 от 16.09.1986
25.	Ансамбль Усадьбы Демидова «Сиворицы», XVIII, 1909 г.в составе:	Ленинградская область, Гатчинский район, с. Никольское	Приказ Комитета от 01.11.2016 г. № 01-03/16-191
	Флигель северный, 1775-1776 гг. (Дом администрации психиатрической больницы, 1909 г.)	Ленинградская область, Гатчинский район, с. Никольское, Меньковская ул., д. 10, корп. 12	
	Флигель южный, 1775-1776 гг. (Дом директора психиатрической больницы, 1909 г.)	Ленинградская область, Гатчинский район, с. Никольское, Меньковская ул., д. 10, корп. 11	

Каменная ограда, XVIII-XIX вв.	Ленинградская область, Гатчинский район, с. Никольское, Меньковская ул., д. 10
Хозяйственная постройка, кон. XVIII-нач. XIX вв.	Ленинградская область, Гатчинский район, с. Никольское, Меньковская ул., д. 10, корп. 35
Солнечные часы (мраморные), кон. XVIII в., восст.	Ленинградская область, Гатчинский район, с. Никольское, Меньковская ул., д. 10
Плотина (с водопадом), кон. XVIII в., перестр. 1960-е гг.	Ленинградская область, Гатчинский район, с. Никольское, Меньковская ул., д. 10 (в западной части парка)
Ротонда, 1776 г.	Ленинградская область, Гатчинский район, с. Никольское, Меньковская ул., б/н (в северо-западной части парка, в 80 м от Киевского шоссе)
Постамент парковой скульптуры, кон. XVIII в.	Ленинградская область, Гатчинский район, с. Никольское, (в северной части парка)

Кингисеппский район			
26.	Особняк Ф.Я. Пантелеева (картинная галерея)	Ленинградская область, Кингисеппский район, Ивангород, Ленинградское шоссе	Акт постановки на учет № 7-4 от 02.02.1989

Киришский район			
27.	Церковь Иоанна Предтечи	Ленинградская область, Киришский район, д. Мотохово	Акт постановки на учет № 48/д от 18.10.2002 г.

Лужский район			
28.	Усадебный комплекс «Ильжо» Фан дер Флита	Ленинградская область, Лужский район, д.Ильжо Серебрянское СП	Акт постановки на учет № 12-1 от 08.06.1980
	Усадебный дом, дер.		
	Дом охотника, кам.		
	Молочная, кам.		
	Дом приказчика, деревян.		
	Ледник и кладовая, кам.		
	Каретный сарай, кам.		
	Парк и березовая роща, 20 га		
29.	Усадьба «Голубково»	Ленинградская область, Лужский район, д.Голубково Скребловское СП	Акт постановки на учет № 12-1 от 08.06.1980
	Усадебный дом, дер.		
	Парк, 10 га, аллеи		
30.	Усадьба «Наволоки»	Ленинградская область, Лужский район, д.Наволоки Скребловское СП	Акт постановки на учет № 12-1 от 08.06.1980
	Усадебный дом, дер.		
	Парк, 4 га, аллеи, пруд		
31.	Усадьба «Солнцев берег»	Ленинградская область, Лужский район, д.Солнцев Берег Дзержинское СП	Акт постановки на учет № 12-1 от 08.06.1980
	Парк, 7 га, аллеи		
	Дом приказчика		
	Хозяйственная постройка		
32.	Парк усадьбы Глинки-Маррина «Нишговыцы» 86 га, аллеи, фонтан	Ленинградская область, Лужский район, сан. «Красный вал» Скребловское СП	Акт постановки на учет № 12-1 от 08.06.1980
33.	Парк усадьбы Веймарна «Муравейно», 7 га, аллеи	Ленинградская область, Лужский район, д.Муравейно Толмачевское ГП	Акт постановки на учет № 12-1 от 08.06.1980

	Деревянный усадебный дом		
34.	Парк усадьба «Репьи» 6 га	Ленинградская область, Лужский район, д.Репьи Скребловское СП	Акт постановки на учет № 12-1 от 08.06.1980
	Дом приказчика, кам.		
	Часовня, кам.		
	Скотный двор		
35.	Усадьба «Наволоки-2» К.Я. Паля	Ленинградская область, Лужский район, д.Наволоки Скребловское СП	21.09.1988Акт постановки на учет № 12-4 от
	- господский дом		
	Дом управляющего		
	Хоз. постройка кам.		
	Конюшня, кам.		
	Парк, 10 га, пруд		
36.	Усадьба «Минкино-Каменка»	Ленинградская область, Лужский район, д.Каменка Заклинское СП	Акт постановки на учет № 12-4 от 21.09.1988
	Парк, 3 га, аллеи, лестничные спуски, каменистые горки, кедровый участок парка		
	Покровская церковь		
	Баня, кам.		
	Здание богадельни		
37.	Усадьба «Калищи»	Ленинградская область, Лужский район, д.Калищи Заклинское СП	Акт постановки на учет № 12-4 от 21.09.1988
	Дом управляющего		
	Скотный двор, кам.		
	Сенной сарай, кам.		
	Парк, 6 га, пруды, каналы		
38.	Парк усадьбы А.Ф. Оболенского, 7 га	Ленинградская область, Лужский район, д.Перечицы Толмачевское СП	Акт постановки на учет № 12-4 от 21.09.1988
39.	Парк усадьбы Коровякова и Аничкова, 2 га	Ленинградская область, Лужский район, д.Келло Заклинское СП	Акт постановки на учет № 12-4 от 21.09.1988
40.	Парк усадьбы Целепи на берегу Троицкого озера, 3 га	Ленинградская область, Лужский район, д.Коленцево на берегу Троицкого озера	Акт постановки на учет № 12-4 от 21.09.1988

		Оредежское СП	
	Парк усадьбы Забельского, 3 га	Ленинградская область, Лужский район, д.Мерево Заклинское СП	Акт постановки на учет № 12-4 от 21.09.1988
41.	Дерев. часовня	Ленинградская область, Лужский район, д.Мерево Заклинское СП	Акт постановки на учет № 12-4 от 21.09.1988
42.	Усадебный комплекс «Бусаны»	Ленинградская область, Лужский район, д.Бусаны Володарское СП	Акт постановки на учет № 12-4 от 21.09.1988
	Усадебный дом, кам.		
	Парк, 3 га, пруд, аллеи		
	Конюшня, кирпич		
	Два птичника		
43.	Усадьба Саккера, хозпостройка, остатки фрагмента парка, 1 га	Ленинградская область, Лужский район, д.Ивановское; Володарское СП	Акт постановки на учет № 12-4 от 21.09.1988
44.	Усадьба «Спицыно»	Ленинградская область, Лужский район, п/о д/о «Луга» Заклинское СП	Акт постановки на учет № 12-4 от 21.09.1988
	- парк, 10 га, аллеи		
	Хоз. постройка		
	Оранжерея		
45.	Усадьба «Васильковичи»: парк, 3 га, хозпостройка	Ленинградская область, Лужский район, д.Васильковичи Оредежское СП	Акт постановки на учет № 12-4 от 21.09.1988
46.	Часовня, кам.	Ленинградская область, Лужский район, д.Луговское Осьминское СП	Акт постановки на учет № 12-4 от 21.09.1988
47.	Усадьба «Надбелье»	Ленинградская область, Лужский район, д.Надбелье Ям-Тёсовское СП	Акт постановки на учет № 12-4 от 21.09.1988
	Усадебный парк, 12 га		
	Дом управляющего		
	Скотный двор, кам.		
	Людская		
	Винный погреб		
	Каретный сарай		
	Водонапорная башня		
	Мельница		

48.	Парк усадьбы Белосельских-Белозерских 4 га	Ленинградская область, Лужский район, с.Югостицы Скребловское СП	Акт постановки на учет № 12-4 от 21.09.1988
49.	Покровская церковь	Ленинградская область, Лужский район, с.Югостицы Скребловское СП	Акт постановки на учет № 12-4 от 21.09.1988
50.	Парк усадьбы «Затишье», 20 га	Ленинградская область, Лужский район, пос.Толмачево Толмачевское ГП	Акт постановки на учет № 12-4 от 21.09.1988
51.	Усадьба «Тосики»	Ленинградская область, Лужский район, пос.Толмачево Толмачевское ГП	Акт постановки на учет № 12-4 от 21.09.1988
	- дом управляющего		
	Парк усадьбы, 3га		
	Дом мельника		
52.	Комплекс дач	Ленинградская область, Лужский район, м. Железо Толмачевское ГП	Акт постановки на учет № 12-4 от 21.09.1988
53.	Парк усадьбы «Стелево»	Ленинградская область, Лужский район, д.Стелево Володарское СП	Акт постановки на учет № 12-4 от 21.09.1988
54.	Усадьба «Ящера»	Ленинградская область, Лужский район, д.Красный Маяк Мшинское СП	Акт постановки на учет № 12-4 от 21.09.1988
	- парк усадьбы, 10 га		
	Хоз. постройка, въездные ворота		
	Каретный сарай		
	Хозпостройка, кам.		
55.	Парк усадьбы Романщина на площади 8 га	Ленинградская область, Лужский район, д.Романщина Дзержинское СП	Акт постановки на учет № 12-д от 09.09.98
56.	Парк усадьбы «Домкино» на площади 15 га	Ленинградская область, Лужский район, д.Домкино Скребловское СП	Акт постановки на учет № 12-д от 09.09.98

Приозерский район

57.	Двухэтажный жилой дом 1 тр. XX в. "Белая дача"	Ленинградская область, Приозерский район, пос.Плодовое Отрадненская	Акт постановки на учет № 14-15 от 29.07.1993
58.	Здание народной школы (подростковый клуб)	Ленинградская область, Приозерский район, п. Мельниково	Акт постановки на учет № 14-6 от 27.07.1992

Ломоносовский район			
59.	Дом крестьянской усадьбы	д.Большое Коновалово, 9 Бронинская волость	Акт постановки на учет № 11-2 от 02.10.1985
60.	Парк усадьбы «Верхняя Рудица» на площади 10,7 га.	д.Верхние Рудицы	Акт постановки на учет № 11/д от 14.09.1998
61.	Усадебный комплекс (усадебный дом, два амбара, парк 2.5 га)	д.Воронино Лопухинская волость	Акт постановки на учет № 11-1 от 15.10.83 г.
62.	Дачный дом деревянный	Ленинградская область, Ломоносовский район, д.Черная Лахта	Акт постановки на учет № 11-2 от 02.10.1985
63.	Дачный дом деревянный	Ленинградская область, Ломоносовский район, д.Черная Лахта, 13	Акт постановки на учет № 11-2 от 02.10.1985
64.	Дачный комплекс - дачный дом дерев.с погребом - хоз.постройка каменная	Ленинградская область, Ломоносовский район, д.Черная Лахта, 59 а	Акт постановки на учет № 11-2 от 02.10.1985

Сланцевский район			
65.	Усадебный комплекс Кошелевичи	Ленинградская область, Сланцевский район, д.Кошелевичи	Акт постановки на учет № 15-5 от 14.02.1996
	- усадебный дом		

	- часовня		
	- складская постройка		

Тихвинский район			
66.	Природно-архитектурный ансамбль с усадебным комплексом П.В.Римского-Корсакова		
	Дом священника	Ленинградская область, Тихвинский район, д.Заручевье	Акт постановки на учет №13/д от 14.09.1998
	Надвратная колокольня церкви Михаила Архангела		
	Ограда погоста		
	Усадебный дом		
	Парк 10 га		
67.	Дворец Буткевич	Ленинградская область, Тихвинский район, д.Свирь Ильинская волость	Акт постановки на учет №16-1 от 19.05.1984

Тосненский район			
68.	Усадебный парк (6 га) наб.реки Чудля	Ленинградская область, Тосненский район, д.Замостье, западнее шоссе Шапки-Любань, вдоль сев. берега реки	Акт постановки на учет № 17-5 от 09.07.1991
69.	Парк усадьбы (10 га) наб.реки Чудля	Ленинградская область, Тосненский район, д.Замостье, восточнее шоссе Шапки-Любань вдоль реки	Акт постановки на учет № 17-5 от 09.07.1991

70.	Церковь на кладбище с надгробьями сер. XIX в., парк 8 га.	Ленинградская область, Тосненский район, д.Замостье, у шоссе Шапки-Любань, южнее реки Чудля	Акт постановки на учет № 17-5 от 09.07.1991
71.	Парк усадьбы «Каменка» на площади 8 га.	Ленинградская область, Тосненский район, д.Каменка	Акт постановки на учет № 12/д от 09.09.1998
72.	Парк усадьбы «Пельгора» на площади 7 га	Ленинградская область, Тосненский район, д.Пельгора	Акт постановки на учет № 12/д от 09.09.98
73.	Церковь Никольская на кладбище	Ленинградская область, Тосненский район, д.Пельгора Любанская волость	Акт постановки на учет № 52/д от 05.05.2003
74.	Парк усадьбы «Попрудка» на площади 11 га.	Ленинградская область, Тосненский район, д.Попрудка Любанская волость	Акт постановки на учет № 12/д от 09.09.98
75.	Парк усадьбы «Трубников Бор» на площади 22 га.	Ленинградская область, Тосненский район, д.Трубников Бор Трубникоборская волость	Акт постановки на учет № 12/д от 09.09.98
76.	Парк усадьбы «Тухань» на площади 6 га	Ленинградская область, Тосненский район, м.Тухань, 2,5 км на запад от церкви в д.Замостье	Акт постановки на учет № 12/д от 09.09.98
77.	Усадебный парк «Шапки» (Нижний)	Ленинградская область, Тосненский район, пос.Шапки, Шапкинская волость	Акт постановки на учет № 12-д от 09.09.98
78.	Усадебный комплекс XIX – XX вв.	Ленинградская область, Тосненский район, д.Андрианово, левый берег р.Тосны Тарасовская волость	Акт постановки на учет № 17-3 от 02.06.1989
79.	Усадебный дом (бывшая школа)	Ленинградская область, Тосненский район, д.Андрианово, левый берег р.Тосны Тарасовская волость	Акт постановки на учет № 17-3 от 02.06.1989
80.	Служебная постройка (бывший дом учителя)	Ленинградская область, Тосненский район, д.Андрианово, левый берег р. Тосны Тарасовская волость	Акт постановки на учет № 17-3 от 02.06.1989
81.	Парк усадьбы, 1.5 га	Ленинградская область, Тосненский район, д.Андрианово, левый берег р.Тосны Тарасовская волость	Акт постановки на учет № 17-3 от 02.06.1989

82.	Дача деревянная	Ленинградская область, Тосненский район, р.п.Ульяновка, 10-я улица, д.11	Акт постановки на учет № 17-4 от 18.06.91
83.	Купеческий дом, 2-эт.	Ленинградская область, Тосненский район, р.п.Ульяновка, пр.Советский, 34	Акт постановки на учет № 17-4 от 18.06.91
84.	Дача деревянная	Ленинградская область, Тосненский район, р.п.Ульяновка, 14-я улица, д.8	Акт постановки на учет № 17-4 от 18.06.91
85.	Купеческий дом	Ленинградская область, Тосненский район, р.п.Ульяновка, Советский пр., д.5	Акт постановки на учет № 52-д от 05.05.03
86.	Дача деревянная	Ленинградская область, Тосненский район, р.п.Ульяновка, ул.Левая линия, д.5/8 (51)	Акт постановки на учет № 52-д от 05.05.03
87.	Дача деревянная	Ленинградская область, Тосненский район, р.п.Ульяновка, ул.Володарского, д.38	Акт постановки на учет № 52-д от 05.05.03

Всеволожский район

88.	Трактир купца Свешникова (дерев.)	Ленинградская область, Всеволожский район, г.Всеволожск, Всеволожский пр., 27	Акт постановки на учет № 4-5 от 10.10.1989
-----	-----------------------------------	---	--

Выборгский район

89.	Главное здание фирмы “Энсо-Гутцайт”	Ленинградская область, Выборгский район, г.Светогорск, Заводская, 17	Акт постановки на учет № 5-4 от 11.05.1988
90.	Клуб-отель фирмы	Ленинградская область, Выборгский район, г.Светогорск, Заводская, 15	Акт постановки на учет № 5-4 от 11.05.1988
91.	Пожарное депо	Ленинградская область, Выборгский район, г.Светогорск, Заводская, тер-рия комбината	Акт постановки на учет № 5-4 от 11.05.1988

92.	Представительский дом ген.директора фирмы “Энсо-Гутцайт”	Ленинградская область, Выборгский район, г.Светогорск, ул. Канторовича, 23	Акт постановки на учет № 5-4 от 11.05.1988
93.	Больница	Ленинградская область, Выборгский район, г.Светогорск, Пушкинская, 1	Акт постановки на учет № 5-4 от 11.05.1988
94.	Аптека	Ленинградская область, Выборгский район, г.Светогорск, Победы, 33	Акт постановки на учет № 5-4 от 11.05.1988
95.	Почта	Ленинградская область, Выборгский район, г.Светогорск, Победы	Акт постановки на учет № 5-4 от 11.05.1988
96.	Клуб (?)	Ленинградская область, Выборгский район, г.Светогорск, Победы	Акт постановки на учет № 5-4 от 11.05.1988
97.	Школа	Ленинградская область, Выборгский район, г.Светогорск, Победы	Акт постановки на учет № 5-4 от 11.05.1988
98.	Интернат при школе	Ленинградская область, Выборгский район, г.Светогорск, Победы	Акт постановки на учет № 5-4 от 11.05.1988
99.	Одноэтажное здание с порталом и гранитным крыльцом	Ленинградская область, Выборгский район, г.Светогорск, Победы	Акт постановки на учет № 5-4 от 11.05.1988
100.	Коттеджи в районе исполкома	Ленинградская область, Выборгский район, г.Светогорск, Заводская, Победы	Акт постановки на учет № 5-4 от 11.05.1988

И. о. директора
ГКУ ЛО «Дирекция по сохранению объектов
культурного наследия»

М.П. А. А. Яковлев

Генеральный директор
ООО «Темпл Групп»

М.П. Д.А. Хрупин

Приложение № 2
к Контракту от «16» декабря 2019 года
№ 070/2019-ИКЭ

ФОРМА

**АКТ
ПРИЕМА – ПЕРЕДАЧИ ДОКУМЕНТАЦИИ**

Подрядчик:

передает ____ (_____) экземпляра документации по закупке: «_____» по
государственному контракту от _____ №

Государственному заказчику: ГКУ ЛО «Дирекция по сохранению объектов
культурного наследия».

№ п/п	Наименование документа (дела)	Кол-во экземпляров	Вид документов (подлинник, копия)	Примечание
1	2	3	4	5

Всего в акт включено ____ (_____) дел в ____ (_____) экземпляре (ах).

ПРИНЯЛ:**СДАЛ:**

КАЛЕНДАРНЫЙ ПЛАН

№ п/п	Наименование работ	Начало выполнения работ	Окончание выполнения работ
1	1 этап		
1.1	Исследования, сбор и подготовка сведений об объектах экспертизы	С даты подписания Контракта	20.12.2019
1.2	Подготовка актов по результатам государственной историко-культурной экспертизы объектов	С даты подписания Контракта	20.12.2019
2	2 этап		
2.1	Согласование актов по результатам государственной историко-культурной экспертизы объектов	20.12.2019	02.03.2020
2.2.	Принятие уполномоченным органом решений о включении/невключении объектов экспертизы в ЕГРОКН, передача соответствующих сведений Исполнителю		30.04.2020
3.	3 этап		
3.1	Проведение аэрофотосъемочных работ по объектам экспертизы, в отношении которых принято решение о включении в ЕГРОКН	С даты подписания Контракта	30.04.2020
3.2	Подготовка и направление документов, содержащих сведения о границах территории объектов экспертизы, в отношении которых принято решение о включении в ЕГРОКН	30.04.2020	01.07.2020

	для внесения в Единый государственный реестр недвижимости в орган регистрации прав (филиал ФГБУ «ФКП Росреестра» по Ленинградской области)		
3.3	Внесение сведений о границах территории объектов экспертизы, в отношении которых принято решение о включении в ЕГРОКН в ЕГРН и получение и соответствующего подтверждения	01.07.2020	30.09.2020
3.4.	Срок выполнения полного объема работ	С даты подписания Контракта	01.12.2020

И. о. директора
ГКУ ЛО «Дирекция по сохранению объектов
культурного наследия»

_____ А. А. Яковлев
М.П.

Генеральный директор
ООО «Темпл Групп»

_____ Д.А. Хрупин
М.П.

ПРОЦЕДУРА ЗАКЛЮЧЕНИЯ КОНТРАКТА

№01452000004190020870001

Размещено: 13.12.2019 11:14 (MSK(МСК) (UTC+3) Москва, стандартное время)

По местному времени организации, осуществляющей закупку

Общая информация

Документы закупки

Журнал событий

Статус

Контракт заключен

ИНФОРМАЦИЯ О ДОРАБОТАННОМ ПРОЕКТЕ КОНТРАКТА

Учтены все замечания

ОСНОВАНИЕ ЗАКЛЮЧЕНИЯ КОНТРАКТА

Номер извещения	0145200000419002087
Способ определения поставщика (подрядчика, исполнителя)	Открытый конкурс в электронной форме
Идентификационный код закупки	192470315158647030100100070107490244
Реквизиты протокола, в котором определен победитель	Протокол подведения итогов открытого конкурса в электронной форме от 06.12.2019 №ППИ1

ИНФОРМАЦИЯ О КОНТРАКТЕ

Предмет контракта	Проведение историко-культурной экспертизы объектов культурного наследия - усадебные комплексы и выявленные объекты культурного наследия, расположенные в Выборгском, Всеволожском, Волосовском, Гатчинском, Кингисеппском, Киришском, Ломоносовском, Лужском, Приозерском, Сланцевском, Тихвинском, Тосненском районах Ленинградской области
Цена контракта	29 200 000,00 Российский рубль
Цена контракта изменена относительно предложения поставщика в итоговом протоколе	Нет
Номер контракта	070/2019-ИКЭ
Дата заключения контракта	16.12.2019 (МСК)

ИНФОРМАЦИЯ О ЗАКАЗЧИКЕ

Наименование заказчика	ГОСУДАРСТВЕННОЕ КАЗЕННОЕ УЧРЕЖДЕНИЕ ЛЕНИНГРАДСКОЙ ОБЛАСТИ "ДИРЕКЦИЯ ПО СОХРАНЕНИЮ ОБЪЕКТОВ КУЛЬТУРНОГО НАСЛЕДИЯ"
Адрес	Российская Федерация, 188641, Ленинградская обл, Всеволожский р-н, Всеволожск г, УЛ ПРИЮТИНСКАЯ, ДОМ 13
ИНН	4703151586
КПП	470301001

ИНФОРМАЦИЯ О ПОСТАВЩИКЕ

Вид	Юридическое лицо
Полное наименование поставщика	ОБЩЕСТВО С ОГРАНИЧЕННОЙ ОТВЕТСТВЕННОСТЬЮ "ТЕМПЛ ГРУПП"
ИНН	7810336065
КПП	781001001

Приложение № 12.

к Акту по результатам государственной историко-культурной экспертизы выявленного объекта культурного наследия
«Усадьба Е.П. Веймарна и Голубова: парк, усадебный дом, аллеи»,
расположенного по адресу: Ленинградская область, Волосовский район, д. Сяглицы

СВЕДЕНИЯ ОБ АТТЕСТАЦИИ ЭКСПЕРТОВ



МИНИСТЕРСТВО КУЛЬТУРЫ
РОССИЙСКОЙ ФЕДЕРАЦИИ

ПРИКАЗ

11 октября 2018г.

Москва

№ *1772*

**Об утверждении статуса аттестованного эксперта по проведению
государственной историко-культурной экспертизы**

В соответствии со статьей 30 Федерального закона от 25 июня 2002 г. № 73-ФЗ «Об объектах культурного наследия (памятниках истории и культуры) народов Российской Федерации», с пунктом 9 Положения о государственной историко-культурной экспертизе, утвержденного постановлением Правительства Российской Федерации от 15 июля 2009 г. № 569, Положением о порядке аттестации экспертов по проведению государственной историко-культурной экспертизы, утвержденным приказом Минкультуры России от 26 августа 2010 г. № 563 (в редакции приказа Минкультуры России от 17 октября 2011 г. № 1003), руководствуясь Положением об аттестационной комиссии Минкультуры России, утвержденным приказом Минкультуры России от 29 декабря 2011 г. № 1276, протоколом заседания аттестационной комиссии Минкультуры России от 26 сентября 2018 г., п р и к а з ы в а ю:

1. Утвердить статус аттестованного эксперта по проведению государственной историко-культурной экспертизы соискателям согласно приложению.

2. Департаменту государственной охраны культурного наследия (Р.А.Рыбало) обеспечить размещение информации об аттестованных экспертах на официальном сайте Минкультуры России в сети Интернет.

3. Контроль за исполнением настоящего приказа оставляю за собой.

Заместитель Министра



С.Г.Обрывалин

1

Приложение

Утверждено приказом
Министерства культуры
Российской Федерации


от «11» 10 2018 г. № 1772

**Аттестованные эксперты по проведению
государственной историко-культурной экспертизы**

№ п/п	Фамилия, имя, отчество	Объекты экспертизы
1.	Абуханов Абдурахман Залимханович	<ul style="list-style-type: none"> - выявленные объекты культурного наследия в целях обоснования целесообразности включения данных объектов в реестр; - документы, обосновывающие включение объектов культурного наследия в реестр; - проектная документация на проведение работ по сохранению объектов культурного наследия; - документация или разделы документации, обосновывающие меры по обеспечению сохранности объекта культурного наследия, включенного в реестр, выявленного объекта культурного наследия либо объекта, обладающего признаками объекта культурного наследия, при проведении земляных, мелиоративных, хозяйственных работ, указанных в настоящей статье работ по использованию лесов и иных работ в границах территории объекта культурного наследия либо на земельном участке, непосредственно связанном с земельным участком в границах территории объекта культурного наследия.
2.	Аксенов Виктор Викторович	<ul style="list-style-type: none"> - выявленные объекты культурного наследия в целях обоснования целесообразности включения данных объектов в реестр; - документы, обосновывающие включение объектов культурного наследия в реестр;

		статье работ по использованию лесов и иных работ в границах территории объекта культурного наследия либо на земельном участке, непосредственно связанном с земельным участком в границах территории объекта культурного наследия.
28.	Михайловская Галина Викторовна	<ul style="list-style-type: none"> - выявленные объекты культурного наследия в целях обоснования целесообразности включения данных объектов в реестр; - документы, обосновывающие включение объектов культурного наследия в реестр; - проектная документация на проведение работ по сохранению объектов культурного наследия.
29.	Мишанина Елена Владимировна	<ul style="list-style-type: none"> - выявленные объекты культурного наследия в целях обоснования целесообразности включения данных объектов в реестр; - земли, подлежащие воздействию земляных, строительных, мелиоративных, хозяйственных работ, предусмотренных статьей 25 Лесного кодекса Российской Федерации работ по использованию лесов (за исключением работ, указанных в пунктах 3, 4 и 7 части 1 статьи 25 Лесного кодекса Российской Федерации) и иных работ, в случае, если указанные земли расположены в границах территорий, утвержденных в соответствии с пунктом 34.2 пункта 1 статьи 9 настоящего Федерального закона; - документы, обосновывающие включение объектов культурного наследия в реестр; - документация, за исключением научных отчетов о выполненных археологических полевых работах, содержащая результаты исследований, в соответствии с которыми определяется наличие или отсутствие объектов, обладающих признаками объекта культурного наследия, на земельных участках, подлежащих воздействию земляных, строительных, мелиоративных, хозяйственных работ, указанных в настоящей статье работ по использованию лесов и иных работ.
30.	Муртазаев Сайд-Альви Юсупович	<ul style="list-style-type: none"> - выявленные объекты культурного наследия в целях обоснования целесообразности включения данных объектов в реестр;

		сохранности объекта культурного наследия, включенного в реестр, выявленного объекта культурного наследия либо объекта, обладающего признаками объекта культурного наследия, при проведении земляных, мелиоративных, хозяйственных работ, указанных в настоящей статье работ по использованию лесов и иных работ в границах территории объекта культурного наследия либо на земельном участке, непосредственно связанном с земельным участком в границах территории объекта культурного наследия.
48.	Яковлева Елена Борисовна	<ul style="list-style-type: none"> - выявленные объекты культурного наследия в целях обоснования целесообразности включения данных объектов в реестр; - документы, обосновывающие включение объектов культурного наследия в реестр; - документы, обосновывающие исключение объектов культурного наследия из реестра; - документы, обосновывающие изменение категории историко-культурного значения объекта культурного наследия.



МИНИСТЕРСТВО КУЛЬТУРЫ
РОССИЙСКОЙ ФЕДЕРАЦИИ

ПРИКАЗ

25 декабря 2019 г.

Москва

№ *2032*

Об аттестации экспертов по проведению государственной историко-культурной экспертизы

В соответствии с Федеральным законом от 25 июля 2002 г. № 73-ФЗ «Об объектах культурного наследия (памятниках истории и культуры) народов Российской Федерации», пунктом 9 Положения о государственной историко-культурной экспертизе, утвержденного постановлением Правительства Российской Федерации от 15 июля 2009 г. № 569, Положением о порядке аттестации экспертов по проведению государственной историко-культурной экспертизы, утвержденным приказом Минкультуры России от 26 августа 2010 г. № 563 (в редакции приказа Минкультуры России от 17 октября 2011 г. № 1003), руководствуясь Положением об аттестационной комиссии Минкультуры России, утвержденным приказом Минкультуры России от 29 декабря 2011 г. № 1276, протоколом заседания аттестационной комиссии Минкультуры России от 28 ноября 2019 г., п р и к а з ы в а ю:

1. Аттестовать экспертов по проведению государственной историко-культурной экспертизы согласно приложению к настоящему приказу.

2

2. Департаменту государственной охраны культурного наследия (Р.А.Рыбало) обеспечить размещение информации об аттестованных экспертах на официальном сайте Минкультуры России в сети Интернет.

3. Контроль за исполнением настоящего приказа оставляю за собой.

Заместитель Министра



С.Г.Обрывалин

Приложение

Утверждено приказом
Министерства культуры
Российской Федерации

от «25» 12. 2019 г. № 2032

Аттестованные эксперты по проведению
государственной историко-культурной экспертизы

№ п/п	Фамилия, имя, отчество соискателя	Объекты экспертизы
1.	Аверьянова Александра Евгеньевна	- проектная документация на проведение работ по сохранению объектов культурного наследия.
2.	Агальцов Александр Геннадьевич	<ul style="list-style-type: none"> - выявленные объекты культурного наследия в целях обоснования целесообразности включения данных объектов в реестр; - документы, обосновывающие включение объектов культурного наследия в реестр; - документы, обосновывающие изменение категории историко-культурного значения объекта культурного наследия; - документы, обосновывающие отнесение объекта культурного наследия к историко-культурным заповедникам, особо ценным объектам культурного наследия народов Российской Федерации либо объектам всемирного культурного и природного наследия; - проектная документация на проведение работ по сохранению объектов культурного наследия; - проекты зон охраны объекта культурного наследия; - документация или разделы документации, обосновывающие меры по обеспечению сохранности объекта культурного наследия, включенного в реестр, выявленного объекта культурного наследия либо объекта, обладающего признаками объекта культурного наследия, при проведении земляных,

		мелиоративных, хозяйственных работ, указанных в статье 30 Федерального закона от 25.06.2002 № 73-ФЗ «Об объектах культурного наследия (памятниках истории и культуры) народов Российской Федерации» (далее – Федеральный закон) работ по использованию лесов и иных работ в границах территории объекта культурного наследия либо на земельном участке, непосредственно связанном с земельным участком в границах территории объекта культурного наследия.
3.	Андреева Татьяна Евгеньевна	<ul style="list-style-type: none"> - выявленные объекты культурного наследия в целях обоснования целесообразности включения данных объектов в реестр; - документы, обосновывающие включение объектов культурного наследия в реестр; - документы, обосновывающие изменение категории историко-культурного значения объекта культурного наследия; - документы, обосновывающие исключение объектов культурного наследия из реестра; - проектная документация на проведение работ по сохранению объектов культурного наследия.
4.	Белоярская Ирина Константиновна	<ul style="list-style-type: none"> - выявленные объекты культурного наследия в целях обоснования целесообразности включения данных объектов в реестр; - документы, обосновывающие включение объектов культурного наследия в реестр; - документы, обосновывающие изменение категории историко-культурного значения объекта культурного наследия; - документация или разделы документации, обосновывающие меры по обеспечению сохранности объекта культурного наследия, включенного в реестр, выявленного объекта культурного наследия либо объекта, обладающего признаками объекта культурного наследия, при проведении земляных, мелиоративных, хозяйственных работ, указанных в статье 30 Федерального закона работ по использованию лесов и иных работ в границах территории объекта культурного наследия либо на земельном участке, непосредственно связанном с земельным участком в границах территории объекта культурного наследия.
5.	Глинская Наталья Борисовна	<ul style="list-style-type: none"> - выявленные объекты культурного наследия в целях обоснования целесообразности включения данных объектов в реестр;

		<ul style="list-style-type: none"> - документы, обосновывающие включение объектов культурного наследия в реестр; - документы, обосновывающие изменение категории историко-культурного значения объекта культурного наследия; - проектная документация на проведение работ по сохранению объектов культурного наследия.
6.	Глухов Александр Анатольевич	<ul style="list-style-type: none"> - выявленные объекты культурного наследия в целях обоснования целесообразности включения данных объектов в реестр; - земли, подлежащие воздействию земляных, строительных, мелиоративных, хозяйственных работ, предусмотренных статьями 25 Лесного кодекса Российской Федерации работ по использованию лесов (за исключением работ, указанных в пунктах 3, 4 и 7 части 1 статьи 25 Лесного кодекса Российской Федерации) и иных работ, в случае, если указанные земли расположены в границах территорий, утвержденных в соответствии с пунктом 34.2 пункта 1 статьи 9 Федерального закона; - документы, обосновывающие включение объектов культурного наследия в реестр.
7.	Губин Ян Владимирович	<ul style="list-style-type: none"> - документы, обосновывающие исключение объектов культурного наследия из реестра; - документация или разделы документации, обосновывающие меры по обеспечению сохранности объекта культурного наследия, включенного в реестр, выявленного объекта культурного наследия либо объекта, обладающего признаками объекта культурного наследия, при проведении земляных, мелиоративных, хозяйственных работ, указанных в статье 30 Федерального закона работ по использованию лесов и иных работ в границах территории объекта культурного наследия либо на земельном участке, непосредственно связанном с земельным участком в границах территории объекта культурного наследия.
8.	Гулякова Олеся Владимировна	<ul style="list-style-type: none"> - выявленные объекты культурного наследия в целях обоснования целесообразности включения данных объектов в реестр; - документы, обосновывающие включение объектов культурного наследия в реестр; - документы, обосновывающие изменение категории историко-культурного значения объекта культурного наследия.

Приложение № 13.

к Акту по результатам государственной историко-культурной
экспертизы выявленного объекта культурного наследия
«Усадьба Е.П. Веймарна и Голубова: парк, усадебный дом, аллеи»,
расположенного по адресу: Ленинградская область, Волосовский
район, д. Сяглицы

СВЕДЕНИЯ ОБ АДРЕСАЦИИ ОБЪЕКТА



**АДМИНИСТРАЦИЯ
МУНИЦИПАЛЬНОГО ОБРАЗОВАНИЯ
БОЛЬШЕВРУДСКОЕ СЕЛЬСКОЕ ПОСЕЛЕНИЕ
ВОЛОСОВСКОГО МУНИЦИПАЛЬНОГО РАЙОНА
ЛЕНИНГРАДСКОЙ ОБЛАСТИ**

ПОСТАНОВЛЕНИЕ

21 октября 2019 года

№ 153

О присвоении адреса объекту культурного наследия
расположенному на территории
Большеврудского сельского поселения

В связи с отсутствием в государственном адресном реестре сведений об объектах культурного наследия и в соответствии с Постановлением Правительства РФ от 19.11.2014г. №1221 « Об утверждении Правил присвоения и аннулирования адресов» и в связи с упорядочением регистрации жилых домов и зданий (строений) по МО Большеврудское сельское поселение Волосовского муниципального района Ленинградской области, администрация Большеврудского сельского поселения

ПОСТАНОВЛЯЕТ:

Объекту культурного наследия «Усадьба Е.П. Веймарна и Голубова: усадебный дом» присвоить адрес – Российская Федерация, Ленинградская область, Волосовский район, пос.Сяглицы, д.18А;

Глава администрации
Большеврудского сельского поселения:



А.В. Музалев



АДМИНИСТРАЦИЯ
МУНИЦИПАЛЬНОГО ОБРАЗОВАНИЯ
БОЛЬШЕВРУДСКОЕ СЕЛЬСКОЕ ПОСЕЛЕНИЕ
ВОЛОСОВСКОГО МУНИЦИПАЛЬНОГО РАЙОНА
ЛЕНИНГРАДСКОЙ ОБЛАСТИ

ПОСТАНОВЛЕНИЕ

от 21.10.2019 года

№ 201 Ф

О присвоении адреса объектам культурного наследия, расположенным на территории Большеврудского сельского поселения

В соответствии с Постановлением Правительства Российской Федерации от 19.11.2014 г. № 1221 «Об утверждении Правил присвоения, изменения и аннулирования адресов», **ПОСТАНОВЛЯЮ:**

1. Парку «Усадьбы Е.П.Веймарна и Голубева», зона территории объектов культурного значения, категория земель – земли населенных пунктов, присвоить адрес: Российская Федерация, Ленинградская область, Волосовский муниципальный район, Большеврудское сельское поселение, п.Сяглицы, 137/2019.
2. Разместить данное постановление в Федеральной информационной адресной системе.
3. Контроль за исполнением данного постановления оставляю за собой.

Глава администрации МО
Большеврудское сельское поселение




А.В. Музалев

Приложение № 14.

к Акту по результатам государственной историко-культурной экспертизы выявленного объекта культурного наследия «Усадьба Е.П. Веймарна и Голубова: парк, усадебный дом, аллеи», расположенного по адресу: Ленинградская область, Волосовский район, д. Сяглицы

Копия приказа об утверждении Перечня выявленных объектов культурного наследия расположенных на территории Ленинградской области.



**АДМИНИСТРАЦИЯ ЛЕНИНГРАДСКОЙ ОБЛАСТИ
КОМИТЕТ ПО КУЛЬТУРЕ ЛЕНИНГРАДСКОЙ ОБЛАСТИ**

ПРИКАЗ

«1» декабря 2015 г.

№ 01-03/15-03

г. Санкт-Петербург

**Об утверждении Перечня выявленных объектов культурного наследия,
расположенных на территории Ленинградской области**

На основании ст. 9.2, статьи 16.1, пп. 1) п. 2 статьи 33 Федерального закона от 25.06.2002 г. № 73-ФЗ «Об объектах культурного наследия (памятниках истории и культуры) народов Российской Федерации», приказываю:

1. Утвердить Перечень выявленных объектов культурного наследия, расположенных на территории Ленинградской области (далее - Перечень), согласно Приложению к настоящему Приказу;

2. Поручить отделу по осуществлению полномочий Ленинградской области в сфере объектов культурного наследия департамента государственной, охраны, сохранения и использования объектов культурного наследия комитета по культуре Ленинградской области осуществлять формирование и ведение Перечня;

3. Осуществлять формирование и ведение Перечня путем принятия решения о включении объекта, обладающего признаками объекта культурного наследия в Перечень, либо исключении выявленного объекта культурного наследия из Перечня на основании решения о включении такого объекта или об отказе во включении такого объекта в единый государственный реестр объектов культурного наследия (памятников истории и культуры) народов Российской Федерации;

4. Актуализировать сведения, указанные в Перечне на официальном сайте комитета по культуре Ленинградской области в сети Интернет ежеквартально, не позднее 5 числа месяца, следующего за последним месяцем квартала;

5. Назначить ответственным за исполнение п. 2-4 настоящего приказа начальника отдела по осуществлению полномочий Ленинградской области в сфере объектов культурного наследия департамента государственной охраны, сохранения и использования объектов культурного наследия комитета по культуре Ленинградской области Константина Сергеевича Василенко;

6. Контроль за исполнением настоящего приказа возложить на заместителя начальника департамента государственной охраны, сохранения и использования объектов культурного наследия комитета по культуре Ленинградской области Галину Ефимовну Лазареву;

7. Настоящий приказ вступает в силу со дня его официального опубликования.

Председатель комитета

Е.В. Чайковский

Приложение
к приказу от 01.12 2015 г. № 01-03/15-13

Перечень выявленных объектов культурного наследия

	Наименование объекта культурного наследия с указанием объектов, входящих в его состав	Местонахождение объекта культурного наследия	акт органа государственной власти о его постановке на государственную охрану
	Бокситогорский район		
1.	Часовня Нила Столбенского	д.Гагрино на кладбище Анисимовская волость	Акт постановления на учет № 1-2 от 04.12.1992
2.	Усадьба «Галично»	д.Галично Большедворская волость	Акт постановления на учет № 1-1 от 04.12.1992
3.	- барский дом		
4.	- дом управляющего		
5.	Усадьба "Ольхово"	д.Дороховая Борская волость	Акт постановления на учет № 1-5 от 08.04.1997
6.	Комплекс Тихвинской водной системы	пос.Ефимовский	Акт постановления на учет № 1-5 от 08.04.1997
7.	Ильинская церковь	пос.Ефимовский	Акт постановления на учет № 1-5 от 08.04.1997
8.	Воскресенская церковь	д.Журавлево Журавлевская волость	Акт постановления на учет № 1-5 от 08.04.1997
9.	Пятницкая часовня	д.Калинецкое Анисимовская волость	Акт постановления на учет № 1-3 от 15.03.1988
10.	Покровская церковь	д.Колбеки Борская волость	Акт постановления на учет № 1-4 /1-5 от 15.03.1988
11.	Федоровская церковь	д.Лидь Заборьевская волость	Акт постановления на учет № 1-5 от 08.04.1997
12.	Жилой дом Фукова	д.Михалево Ефимовская волость	Акт постановления на учет № 1-5 от 08.04.1997к
13.	Усадьба княгини Мышецкой	д.Мозалево Мозолевская волость	Акт постановления на учет № 1-4 от 15.03.1988
14.	Казанская церковь	д.Мозолево Мозолевская волость	Акт постановления на учет № 1-4 от 15.03.1988

15.	Никольская церковь	д.Никола Ефимовская волость	Акт постановки на учет № 1-5 от 08.04.1997
16.	Георгиевско-Троицкая церковь	Д.Озерево Климовская волость	Акт постановки на учет № 34/Д от 25.09.2001
17.	Георгиевская церковь	д.Пелуши Радогощинская волость	Акт постановки на учет № 1-5 от 08.04.1997
18.	Церковь Тихвинской Б. Матери	д.Поток Подборовская волость	Акт постановки на учет № 1-5 от 08.04.1997
19.	Церковь Троицы, кам.	д.Сенно Борская волость	Акт постановки на учет № 1-4 от 15.03.1988
20.	Церковь Флора и Лавра, дер.	д.Сенно Борская волость	Акт постановки на учет № 1-4 от 15.03.1988
21.	Часовня	д.Толсть Климовская волость	Акт постановки на учет № 1-5 от 08.04.1997
22.	Часовня Ильинская	д.Труфаново Климовская волость	Акт постановки на учет № 1-5 от 08.04.1997
23.	Часовня	д.Турандино Климовская волость	Акт постановки на учет № 1-5 от 08.04.1997
24.	Часовня Ильинская	д.Черкасова Горка Анисимовская волость	Акт постановки на учет № 1-3 от 15.03.1988
25.	Ильинская часовня	д.Шульгино Климовская волость	Акт постановки на учет № 1-5 от 08.04.1997
26.	Комплекс Антониево Дымского монастыря	пос.Красный Броневики Большедворская волость	Акт постановки на учет № 34/Д от 25.09.2001
27.	- южный келейный корпус		
28.	- восточный корпус		
29.	- колокольня		
30.	- жилой 2-эт. дом		
31.	Обелиск в честь работников Бокситогорского торфозавода, погибших на фронтах (Великой Отечественной войны 1941 – 1945 гг.)	г. Бокситогорск, ул. Заводская, д.1, у проходной 3-да «Биохимический завод»	Акт постановки на учет № 90-Д от 16.04.2010 г.
	Волосовский район		
32.	Церковь Александра Невского, 1903 г.	г.п.Волосово	Акт постановки на учет № 25-д от 15.01.2001
33.	Башня водонапорная	г.п.Волосово	Акт постановки на учет № 25-д от 15.01.2001

34.	Усадебно-парковый комплекс «Анташи»:	д.Анташи	Акт постановки на учет № 38-д от 14.12.2001
35.	- усадебный дом		
36.	- усадебная постройка (скотный двор или конюшня)		
37.	- усадебная хоз.постройка (амбар?)		
38.	- парк Парк усадьбы «Анташи» на площади 8 га	д.Анташи	Акт постановки на учет № 38-д от 14.12.2001 Акт постановки на учет № 6/д от 07.09.1998
39.	Церковь во имя Св. Михаила Архангела	д.Бегуницы	Акт постановки на учет 25-д от 15.01.2001
40.	Усадебный дом, парк /4,7 га/ и комплекс построек Земского училища	д. Беседа	Акт постановки на учет № 2-1 от 28.12.1982
41.	Церковь Успения Пресвятой Богородицы колокольня 1892 г.	п.Большая Вруда	Акт постановки на учет № 2-5 от 14.06.1994 с приложением к Акту от 08.05.2001; Акт постановки на учет № 25-д от 15.01.2001
42.	Усадебный комплекс:	д.Волгово	Акт постановки на учет № 25-д от 15.01.2001
43.	- церковь Св.мц. Ирины		
44.	- часовня		
45.	- хоз.постройка (скотный двор)		
46.	- дом священника		
47.	- историческое место, на котором располагался усадебный дом (в наст. время новый дом на старых фундаментах)		

48.	Парк усадьбы «Волгово» на площади 8 га	д.Волгово	Акт постановки на учет № 6/д от 07.09.1998
49.	Часовня Смоленской Божьей Матери	д.Волна	Акт постановки на учет № 2-5 от 14.06.1994
50.	Усадебный комплекс «Гомонтово» (графини В.Л. Фермор – баронессы М.М. Велио)	д. Гомонтово, ул. Аллея Гомонтово	Приказ комитета от 27.05.2015 № 01-03/15-21
51.	Лютеранская кирха, 1861 г.	д.Губаницы	Акт постановки на учет № 25-д от 15.01.2001
52.	Церковь свв.апп. Петра и Павла	д. Заполье (Грызово-Озертицы)	Акт постановки на учет № 63/д от 15.04.2004
53.	Парк усадьбы «Заречье» на площади 1 га	б.д.Заречье, у истоков р.Оредеж	Акт постановки на учет № 6/д от 07.09.1998
54.	Парк 40 га	пос.Извара	Акт постановки на учет № 2-3 от 26.09.1990 г.
55.	Конюшня (скотный двор)		
56.	Дом управляющего		
57.	Дом для рабочих		
58.	Молочня		
59.	Башня «Форель» (винокуренный завод)		
60.	Конюшня		
61.	Хоз. постройка (бойня)		

62.	Хоз. постройка (мастерская)		
63.	Хоз. постройка (лесосклад)		
64.	Скотный двор		
65.	Хоз.постройка		
66.	Хоз.постройка		
67.	Пекарня		
68.	Хоз.постройка		
69.	Каретный навес		
70.	Лазарет воспитательного дома		
71.	Училищный дом с домовою церковью		Акт постановки на учет б/№ от 20.05.1993 г.
72.	Церковь Свт. Николая Чудотворца	д.Ильеши	Акт постановки на учет № 47/Д от 18.10.2002
73.	Усадебно-парковый комплекс «Калитино»:	пос.Калитино	Акт постановки на учет № 50/д от 05.05.2003
74.	- усадебный дом		
75.	- хоз.постройка (амбар с галереей)		
76.	- жилой флигель		
77.	- хоз.постройка (кладовая с ледником)		

78.	- хоз.постройка (конюшня) (деревянный сруб)		
79.	- парк Парк усадьбы «Калитино»	пос.Калитино	Акт постановки на учет № 50/д от 05.05.2003 Акт постановки на учет № 6/д от 07.09.1998
80.	Парк усадьбы «Каложицы» на площади 20 га	д.Каложицы	Акт постановки на учет № 6/д от 07.09.1998
81.	Усадьба «Каськово»	д.Каськово	Акт постановки на учет № 25-д от 15.01.2001
82.	- амбар		
83.	Парк усадьбы «Каськово» на площади 11 га	д.Каськово	Акт постановки на учет № 6/д от 07.09.1998
84.	Усадьба «Кемполово»:	д.Кемполово	Акт постановки на учет № 2-7 от 10.07.94
85.	- главный дом		
86.	- конюшня		
87.	- погреб (ледник)		
88.	- рига		
89.	- парк		
90.	Административное здание майоликовой фабрики П.К.Ваулина	п.г.т Кикерино	Акт постановки на учет № 38-д от 14.02.2001
91.	Церковь Св. Николая Мирликийского	д.Кикерино, ул.Михайловская, д.1	Акт постановки на учет № 63/д от 15.04.2004
92.	Усадьба Ваулина П.К.	п.г.т.Кикерино, Лесная, д.5	Акт постановки на учет № 38д от
93.	- усадебный дом		

94.	- погреб		14.02.01
95.	- парк с круглой чашей бассейна, расположенной по оси усадебного дома Парк при усадьбе Ваулина на площади 4,8 га	п.г.т..Кикерино, Лесная, д.5 д.Кикерино	Акт постановки на учет № 38д от 14.02.01 Акт постановки на учет № 6д от 07.09.1998
96.	Парк усадьбы «Власово» на площади 35 га	п.им.С.М.Кирова-1	Акт постановки на учет № 6/д от 07.09.1998
97.	Парк усадьбы «Федоровская» («Белая») на площади 3,4 га	д.Красная Мыза	Акт постановки на учет № 6/д от 07.09.1998г.
98.	Комплекс женского Пятогорского монастыря иконы Тихвинской Божьей Матери	д.Курковицы	Акт постановки на учет № 2-1 от 28.12.1982: Акт постановки на учет № 50-д от 05.05.2003
99.	- церковь во имя Тихвинской иконы Божией Матери		Акт постановки на учет № 50-Д от 05.05.2003
100.	- монастырская больница с церковью Св.Великомученика Пантелеймона		
101.	- монастырская ограда с четырьмя воротами		
102.	- странноприимный дом		
103.	- водонапорная башня		
104.	Комплекс усадьбы «Курковицы»:	д.Курковицы	Акт постановки на учет № 47/Д от 18.11.2002
105.	- усадебный парк с прудами 7,5 га		
106.	- усадебный дом		
107.	- флигель управляющего		
108.	- каретник		
109.	- хозяйственная постройка № 1		

110.	- хозяйственная постройка № 2		
111.	Парк усадьбы «Губино» на площади 10 га	д.Курковицы	Акт постановки на учет № 6/д от 07.09.1998
112.	Кирха с кладбищем	п.ст.Молосковицы	Акт постановки на учет № 47/д от 18.10.2002
113.	Часовня Георгиевская	пос.Остроговицы	Акт постановки на учет № 47/д от 18.10.2002
114.	Усадебный комплекс «Остроговицы»:	пос.Остроговицы	Акт постановки на учет № 2-7 от 20.06.94г. 10.07.1994
115.	- главный дом усадьбы «Остроговицы»		
116.	- флигель		
117.	- парк		
118.	Усадебный комплекс барона вице-адмирала Черкасова	д.Редкино	Акт постановки на учет № 2-2 от 08.12.1988
119.	Господский дом		
120.	Парк, 8 га		
121.	Амбар хлебный с башней-элеватором		
122.	Жилой флигель (людская)		
123.	Жилой флигель (дом управляющего?)		
124.	Скотный двор		
125.	Ветлечебница		

126.	Кузница		
127.	Медвежатник		
128.	Псарня		
129.	Оранжерея		
130.	Дом садовника		
131.	Конюшня		
132.	Хозпостройка		
133.	Маслобойня (каретник?)		
134.	Комплекс из четырех сближенных хоз.построек		
135.	Ансамбль церкви Св. Троицы:		
136.	- церковь Св. Троицы		
137.	- ограда с воротами и угловой часовней		
138.	- дом священно-служителя		
139.	Усадебно-парковый комплекс Н.И.Корфа	п.Сельцо	Акт постановки на учет № 38-д от 14.12.2001
140.	- западный флигель /корпус А/		
141.	- южный флигель		
142.	- водонапорная башня		
143.	- амбар /корпус Г/		
144.	- хозяйственный двор, конюшня (?) /корпус Д/		
145.	- хозяйственный двор, конюшня (?) /корпус Е/		

146.	- хозяйственный двор /корпус Ж/		
147.	- хозяйственный двор /корпус И/		
148.	- хозяйственный двор /корпус К/		
149.	- хозяйственный двор /корпус Л/		
150.	- скотный двор, конюшня (?) /корпус М/		
151.	- хозяйственный двор за прудом (лесопилка) /корпус Н/		
152.	- хозяйственный двор за прудом, рига (?) /корпус П/		
153.	- хозяйственный двор за прудом, мастерская (?) /корпус Р/		
154.	- хозяйственный двор за прудом, погреб /корпус С/		
155.	- парк (7 га) Парк усадьбы «Сельцо» Сиверсов, Корфов, на площади 9 га		Акт постановки на учет № 38-д от 14.12.2001 Акт постановки на учет № 6/д от 07.09.1998
156.	Усадьба	д.Смедово	Акт постановки на учет № 6/д от 07.09.1998
157.	Парк усадьбы «Синковицы» на площади 6 га	д.Синковицы	Акт постановки на учет № 6/д от 07.09.1998
158.	Парк усадьбы «Смердовицы» на площади 19 га	д.Смердовицы	Акт постановки на учет № 6/д от 07.09.1998
159.	Усадебно-парковый комплекс	д.Сумино	Акт постановки на учет № 25-д от 15.01.2001
160.	- скульптуры львов		
161.	Усадьба Е.П. Веймарна и Голубова: парк, усадебный дом, аллеи	д.Сяглицы	Акт постановки на учет № 2-1 от 28.12.1982
162.	Парк усадьбы «Теглицы» на площади 2,5 га	д.Теглицы	Акт постановки на учет № 6/д от 07.09.98г.

163.	Усадьба Корфов и Врангелей: аллеи, постройки /14 га/	д.Терпилицы	Акт постановки на учет № 2-1 от 28.12.1982
164.	Усадьба Е.Е. Врангеля: парк: лиственная роща /12 га/, усадебный дом, постройки	д. Торосово	Акт постановки на учет № 2-1 от 28.12.1982
165.	Комплекс хозяйственных построек усадьбы «Торосово»	д.Торосово	Акт постановки на учет № 2-6 от 10.03.94г.-21.12.94г.
166.	Молочня		
167.	Рига		
168.	Амбар		
169.	Контора (?)		
170.	Амбар		
171.	Водонапорная башня		
172.	Кузница		
173.	Скотный двор		
174.	«Баня» и складское помещение		
175.	Навес (каретный сарай)		
176.	Дом управляющего		
177.	Хозпостройка (коровник?)		
178.	Комплекс церкви Покрова Пресвятой Богородицы:	д.Хотнежа	Акт постановки на учет № 2-5 от 14.06.1994 с приложение к Акту
179.	- церковь Покрова Пресвятой		

	Богородицы		от 08.05.2001
180.	- церковно-приходская школа		
181.	- дом священника		
182.	- дом дьякона		
183.	Усадьба Рагулова и А.И. Блока	д.Хревицы	Акт постановки на учет № 2-1 от 28.12.1982
184.	Церковь Спаса Нерукотворного Образа	д.Чирковицы	Акт постановки на учет № 63/д от 15.04.2004
185.	Парк усадьбы «Шадырицы» на площади 28 га	д.Шадырицы	Акт постановки на учет № 6/д от 07.09.1998
186.	Церковь во имя Архистратига Михаила (Воскресения Словущего)	д.Яблоницы	Акт постановки на учет № 25-д от 15.01.2001
187.	Церковь Свт.Николая Чудотворца, кладбище, ограда	д.Ястребино	Акт постановки на учет № 63/д от 15.04.2004
188.	Усадьба Муромицы, XVIII в.	н/д	Акт постановки на учет № 6/д от 07.09.1998
189.	Усадьба Тешково, XIX в.	н/д	Акт постановки на учет № 6/д от 07.09.1998
	Волховский район		
190.	Усадьба и парк	д. Стуглево	Акт постановки на учет № 3-1 от 16.11.1987
191.	Церковь Ильи Пророка	г. Волхов, микрорайон Плеханово	Акт постановки на учет № 3-3 от 15.03.1988
192.	Водонапорная башня ж/д станции Волховстрой	г. Волхов, ж/д станция Волховстрой-I	Акт постановки на учет № 27Д от 20.06.2001
193.	Усадьба Караулова	д. Бабино Иссадская волость	Акт постановки на учет № 3-9 от 23.

194.	Бывший господский дом	д. Бабино, дом 4	
195.	Парк		
196.	Церковь Покрова Пресвятой Богородицы	д. Бабино Иссадская волость	Акт постановления на учет № 28-Д от 14.06. 01
197.	Жилой дом	д. Бабино Иссадская волость	Акт постановления на учет № 3-7 от 2. 09. 91
198.	Церковь Покрова Богородицы	д. Бабино Иссадская волость	Акт постановления на учет № 28-Д от 14.06. 01
199.	Здание каменной школы	д. Бабино Иссадская волость	Акт постановления на учет № 3-3 от 15.03.88
200.	Здание бывшей школы		Акт постановления на учет № 3-7 от 02. 09. 91
201.	Церковь Параскевы Пятницы	д.Средняя Верховина	Акт постановления на учет № 3-1 от 16.11.1987
202.	Здание быв. министерского двухклассного училища	п.Волхов Бережковская волость	Акт постановления на учет № 3-7 от 02.09.1991
203.	Церковь Воскресения Христова	д.Воскресенское на кладбище Хваловская волость	Акт постановления на учет № 28Д от 14.06.2001
204.	Быв. Усадебный дом лесопромышленника Кукина	д.Воскресенское Хваловская волость	Акт постановления на учет № 36-Д от 16.11.2001
205.	Церковь Преображения Господня	д.Загубье г.п.Свирица	Акт постановления на учет № 28Д от 14.06.2001
206.	Церковь Модеста	д.Иссад Иссадская волость	Акт постановления на учет № 28Д от 14.06.2001
207.	Церковь Пресвятой Троицы	д.Иссад Иссадская волость	Акт постановления на учет № 28Д от 14.06.2001
208.	Церковь Федора Стратилата	д.Кисельня Чаплинского с/с	Акт постановления на учет № 3-5 от 01.11.1990
209.	Церковь Рождества Христова	с.Колчаново Колчановская волость	Акт постановления на учет № 28Д от 14.06.2001
210.	Церковь Тихвинской иконы Божьей Матери	с.Колчаново Колчановская волость	Акт постановления на учет № 28Д от 14.06.2001
211.	Градостроительный комплекс	с.Колчаново ул.Набережная, Нагорная	Акт постановления на учет № 3-8 от 14.07.1992
212.	жилой дом	ул.Нагорная, 1/43	
213.	Усадебный парк Мещерских	д.Лужа Кисельнинская волость	Акт постановления на учет № 3-9 от

			23.04.1992
214.	Парк усадьбы Петрашевского на площади 2 га	Б.д. Любаевщина (напротив усадьбы «Деморовка» на берегу р.Сясь)	Акт постановки на учет № 5/д от 21.09.1998
215.	Церковь Рождества Христова	д.Надкопанье Пашская волость	Акт постановки на учет № 28Д от 14.06.2001
216.	Б. дом причта Никольской церкви/контора Немятовской рыболовецкой бригады к-за им. Калинина	д.Немятово Иссадская волость, 15	Акт постановки на учет № 3-2 от 11.05.1988
217.	Усадебный комплекс	д.Новая Чаплинского с/с	Акт постановки на учет № 3-5 от 01.11.1990
218.	парк		
219.	людская		
220.	оранжерея		
221.	Ансамбль быв.богоугодных заведений	Остров 25 Октября на р. Волхов	Акт постановки на учет № 3-9 от 23.04.1992,
222.	здание с пандусом		
223.	служебная постройка		
224.	двухэтажное здание		
225.	четырёхэтажное здание		
226.	двухэтажное здание с мезонином		
227.	здание хоз. назначения		
228.	остатки парка		
229.	Парк ансамбля Алексеевского общества дел милосердия	Остров 25 Октября (Успенский)	Акт постановки на учет № 5/д от 21.09.1998
230.	Дом И.Ф. Горки	д.Обухово Староладожская волость	Акт постановки на учет № 3-3 от 15.03.1988
231.	Дом купца Лазарева	с.Паша, Советская, 101 Пашская волость	Акт постановки на учет № 3-6 от 24.04.1991
232.	Церковь Спаса Преображения	с.Поддубье	Акт постановки на учет № 3-1 от 16.11.1987
233.	Казанская церковь	д.Рогожа	Акт постановки на учет № 3-1 от 16.11.1987
234.	Церковь Успения Прсв. Богородицы	г. Сясьстрой	Акт постановки на учет № 28Д от 14.06.2001
235.	Часовня Успения Прсв. Богородицы	г. Сясьстрой, ул. Кирова, б/№	Акт постановки на учет № 28Д от 14.06.2001
236.	Парк усадьбы Министерства путей сообщения на площади 5 га	г. Сясьстрой (близ быв. д.Сясьские рядки)	Акт постановки на учет № 5/д от 21.09.1998

	га		21.09.1998
237.	Дом жилой, (особняк)	г. Сясьстрой Волховского района Лен. области, ул. Ленина, д. 66	Акт постановки на учет № 58Д от 30.01.2003
238.	Комплекс усадебных построек в Трусово	д.Трусово Старолadoжская волость	Акт постановки на учет № 3-3 от 15.03.1988
239.	Парк усадьбы Норе́йко 3 га	д.Трусово	Акт постановки на учет № 5/д от 21.09.1998
240.	Усадьба Леймана	д.Хамонтово Волховского р-на	Акт постановки на учет № 3-8 от 14.07.1992
241.	дом		
242.	остатки парка		
243.	хозяйственные постройки		
244.	Церковь Пресвятой Троицы с приделами свт. Николая и Рождества Богородицы	с.Хвалово	Акт постановки на учет № 3-1 от 16.11.1987 прил. 2
245.	Часовня во имя Казанской иконы Божией Матери	д.Хвалово Хваловская волость	Акт постановки на учет № 36-Д от 16.11.2001 прил.
246.	Церковь Введения во храм Прсв. Богодицы	д.Хотово Вындиноостровская волость	Акт постановки на учет № 28Д от 14.06.2001
247.	Здание казенного винного склада	г.Новая Ладога, Ворошилова, 29	Акт постановки на учет № 3-2 от 11.05.1988
248.	Комплекс зданий казенного винного склада со служебными постройками	г.Новая Ладога, Ворошилова, 29/12	№ 3-4 от 06.11.1990
249.	- главное здание казенного винного склада		
250.	- сарай		
251.	- казармы для рабочих	Кузнечный пер., 12	
252.	Жилой дом - б.дом Йорса	г.Новая Ладога, Горького, 7/9	Акт постановки на учет № 3-2 от 11.05.1988
253.	Бывший дом Ильинских. Дом пионеров и школьников	г.Новая Ладога, Горького, 12	Акт постановки на учет № 3-2 от 11.05.1988
254.	Жилой дом, гостиница	г.Новая Ладога, пл.Кирова, 1/28	Акт постановки на учет № 3-1 от 16.11.1987
	Бывший жилой дом с гостиницей Бельшева		№ 3-2 от 11.05.1988
255.	Торговые бани	г.Новая Ладога, наб.Ладожской флотилии, 20	Акт постановки на учет № 3-1 от 16.11.1987
	Здание торговых бань		№ 3-2 от 11.05.1988
256.	Жилой дом с лавкой	г.Новая Ладога, наб.Ладожской	Акт постановки на учет № 3-1 от

		флотилии, 22	16.11.1987
	Жилой дом – бывший дом Ильинского		№ 3-2 от 11.05.1988
257.	Магистрат, склад, чайная, конюшня, каретник, ледник	г.Новая Ладога, наб.Ладужской флотилии, 26/2	Акт постановки на учет № 3-1 от 16.11.1987
	Здание магистрата, впоследствии - гостиница		№ 3-2 от 11.05.1988
258.	Здание склада, впоследствии - чайная	г.Новая Ладога, Ладужской флотилии, 26а	Акт постановки на учет № 3-2 от 11.05.1988
259.	Жилой дом	г.Новая Ладога, наб.Ладужской флотилии, 32	Акт постановки на учет № 3-1 от 16.11.1987
	Жилой дом, т.н. “Дом Миниха”		№ 3-2 от 11.05.1988
260.	Рыбокомбинат:	г.Новая Ладога, наб.Ладужской флотилии, 31 и 33	Акт постановки на учет № 3-1 от 16.11.1987
261.	Проходная		
262.	Диспетчерская		
263.	Холодильник		
264.	Цех консервов		
265.	Склад		
266.	Котельная		
267.	Тарная		
268.	Навесы		
269.	Амбар		
270.	Здание б.детского приюта Благотворительного общества и пекарни	г.Новая Ладога, пр.К.Маркса, 6, 6а	Акт постановки на учет № 3-2 от 11.05.1988
271.	Городская управа	г.Новая Ладога, пр.К.Маркса, 11	Акт постановки на учет № 3-1 от 16.11.1987
	Жилой дом – впоследствии здание Земской управы		№ 3-2 от 11.05.1988
272.	Жилой дом - б. дом купца Бельшева	г.Новая Ладога, пр.К.Маркса, 14	Акт постановки на учет № 3-2 от 11.05.1988
273.	Кинематограф	г.Новая Ладога, пр.К.Маркса, 15	Акт постановки на учет № 3-1 от 16.11.1987
	Жилой дом - б. дом купца Кулагина		№ 3-2 от 11.05.1988
274.	Жилой дом	г.Новая Ладога, пр.К.Маркса, 17	Акт постановки на учет № 3-1 от 16.11.1987
	Жилой дом - б. дом купца Кулагина		№ 3-2 от 11.05.1988
275.	Жилой дом – б.дом Агаповой	г.Новая Ладога, пр.К.Маркса, 18	Акт постановки на учет № 3-2 от 11.05.1988
276.	Жилой дом – б.дом купцов Бартеневых	г.Новая Ладога, пр.К.Маркса, 20	Акт постановки на учет № 3-2 от

			11.05.1988
277.	Общественный клуб с чайной и кофейной	г.Новая Ладога, пр.К.Маркса, 21/3	Акт постановки на учет № 3-1 от 16.11.1987
	Б. дом Старикова, впоследствии общественный клуб	г.Новая Ладога, пр.К.Маркса, 21	№ 3-2 от 11.05.1988
278.	Жилой дом –б.дом купцов Бартеновых	г.Новая Ладога, пр.К.Маркса, 22	Акт постановки на учет № 3-2 от 11.05.1988
279.	Комплекс зданий почтовой конторы	г.Новая Ладога, пр.К.Маркса, 23	Акт постановки на учет № 3-1 от 16.11.1987
280.	Почтовая контора		
281.	Жилой дом	г.Новая Ладога, пр.К.Маркса, 23-а	
	Здания почтовой конторы	г.Новая Ладога, пр.К.Маркса, 23 и 23-а	№ 3-2 от 11.05.1988
282.	Б. дом Марфина, впоследствии богодельня	г.Новая Ладога, пр.К.Маркса, 24	Акт постановки на учет № 3-2 от 11.05.1988
283.	Жилой дом с лавками	г.Новая Ладога, пр.К.Маркса, 25	Акт постановки на учет № 3-1 от 16.11.1987
	Жилой дом - б.дом купца Андреева		№ 3-2 от 11.05.1988
284.	Жилой дом – б.дом с лавкой купцов Нестеровых	г.Новая Ладога, пр.К.Маркса, 26/12	Акт постановки на учет № 3-2 от 11.05.1988
285.	Жилой дом с лавкой	г.Новая Ладога, пр.К.Маркса, 27/10	Акт постановки на учет № 3-1 от 16.11.1987
	Здание городского училища		№ 3-2 от 11.05.1988
286.	Жилой дом – б.дом Шаровой, впоследствии Кирилловой	г.Новая Ладога, пр.К.Маркса, 28/1	Акт постановки на учет № 3-2 от 11.05.1988
287.	Жилой дом	г.Новая Ладога, пр.К.Маркса, 31/4	Акт постановки на учет № 3-1 от 16.11.1987
	Жилой дом - б. дом Сироткина	г.Новая Ладога, пр.К.Маркса, 31	№ 3-2 от 11.05.1988
288.	Жилой дом, общество «трезвости»	г.Новая Ладога, пр.К.Маркса, 33	Акт постановки на учет № 3-1 от 16.11.1987
	Б. дом строительного подрядчика Кострова		№ 3-2 от 11.05.1988
289.	Сарай при б.доме купца Аленкина	г.Новая Ладога, пр.К.Маркса, 34/2	Акт постановки на учет № 3-2 от 11.05.1988
290.	Жилой дом, кладовая, конюшня, каретник	г.Новая Ладога, пр.К.Маркса, 35 и 35/б	Акт постановки на учет № 3-1 от 16.11.1987
	Б. лавка при б.доме купцов	г.Новая Ладога,	№ 3-2 от 11.05.1988

	Нестеровых (приложение 2 к акту №3-2)	пр.К.Маркса, 35/б	
291.	Два жилых дома - б. домов купца Спирова	г.Новая Ладога, пр.К.Маркса, 36/1	Акт постановки на учет № 3-2 от 11.05.1988
292.	Жилой дом пекарня	г.Новая Ладога, пр.К.Маркса, 37, 39/2	Акт постановки на учет № 3-1 от 16.11.1987
	Жилой дом – б. дом купца Шабанина	г.Новая Ладога, пр.К.Маркса, 37	№3-2 от 11.05.1988
	Жилой купеческий дом	г.Новая Ладога, пр.К.Маркса, 37	(приложение 2 к акту № 3-2)
	Мучной склад, пекарня	г.Новая Ладога, пр.К.Маркса, 39/2	(приложение 2 к акту № 3-2)
293.	Комплекс жилых и хозяйственных зданий купчихи А.И. Кукиной (приложение 2 к акту № 3-2)	г.Новая Ладога, пр.К.Маркса, 38, 38а	Акт постановки на учет № 3-2 от 11.05.1988
294.	жилой дом с лавками, конторой, погребом и пекарней		
295.	жилой дом с пекарней и ледником		
296.	жилой флигель для рабочих с баней, конюшней		
297.	Жилой дом - б.дом Дудниковой	г.Новая Ладога, пр.К.Маркса, 40	Акт постановки на учет № 3-2 от 11.05.1988
298.	Каменная лавка купца Лысковского	г.Новая Ладога, пр.К.Маркса, 40а	Акт постановки на учет № 3-2 от 11.05.1988
299.	Здание б.дома Благотворительного общества	г.Новая Ладога, пр.К.Маркса, 44/5	Акт постановки на учет № 3-2 от 11.05.1988
300.	Б.дом притча Климентовской церкви	г.Новая Ладога, пр.К.Маркса, 50а	Акт постановки на учет № 3-2 от 11.05.1988
301.	Жилой дом – б.дом Мухина	г.Новая Ладога, пр.К.Маркса, 52а	Акт постановки на учет № 3-2 от 11.05.1988
302.	Жилой дом – б.дом Мухина	г.Новая Ладога, пр.К.Маркса, 52/2	Акт постановки на учет № 3-2 от 11.05.1988
303.	Жилой дом	г.Новая Ладога, пр.К.Маркса, 54/1	Акт постановки на учет № 3-1 от 16.11.1987
	Жилой дом – Стариковых б. дом		№ 3-2 от 11.05.1988
304.	Дом «трудолюбия»	г.Новая Ладога,	Акт постановки на

	Жилой дом – б. дом священника Афанасьева		№ 3-2 от 11.05.1988
305.	Жилой дом – б.дом Шаровой, впоследствии Кирилловой	г.Новая Ладога, Пионерская, 3	Акт постановления на учет № 3-2 от 11.05.1988
306.	Пожарное депо	г.Новая Ладога, Пионерская, 4	Акт постановления на учет № 3-1 от 16.11.1987
	Здание пожарного депо		№ 3-2 от 11.05.1988
307.	Жилой дом – б.дом владельца плитных ломов Тимофеева	г.Новая Ладога, Пионерская, 18	Акт постановления на учет № 3-2 от 11.05.1988
308.	Жилой дом – б.дом купцов Ковригиных	г.Новая Ладога, Пионерская, 22/31	Акт постановления на учет № 3-2 от 11.05.1988
309.	Здание бывшего уездного казначейства	г.Новая Ладога, наб.Пролетарского канала, 14	Акт постановления на учет № 3-2 от 11.05.1988
310.	Комплекс административных зданий (перестройка – арх. Д. Висконти)	г.Новая Ладога, наб.Пролетарского канала, 18	Акт постановления на учет № 3-2 от 11.05.1988
311.	Здание присутственных мест и городской тюрьмы		
312.	Церковь Александра Невского(тюремная)	г.Новая Ладога, наб.Пролетарского канала, 18	Акт постановления на учет № 3-2 от 11.05.1988
313.	Жилой дом – б.дом Кужлева, впоследствии больница для судорабочих	г.Новая Ладога, наб.Пролетарского канала, 22	Акт постановления на учет № 3-2 от 11.05.1988
314.	Комплекс зданий земской больницы	г.Новая Ладога, Суворова, 12	Акт постановления на учет № 3-2 от 11.05.1988
315.	Дом врача земской больницы	г.Новая Ладога, Суворова, 13	Акт постановления на учет № 3-2 от 11.05.1988
316.	Староладожский и Новоладожский каналы	г.Новая Ладога	Акт постановления на учет № 3-2 от 11.05.1988
317.	Шлюзы в устье Пролетарского канала	Пролетарский канал	Акт постановления на учет № 3-2 от 11.05.1988
318.	Шлюзы в устье б.Екатерининского канала	Территория СРЗ	Акт постановления на учет № 3-2 от 11.05.1988
319.	Здание бывшей водоподъемной машины	Территория СРЗ	Акт постановления на учет № 3-2 от 11.05.1988

320.	Новоладожский канал (б. канал Александра 2) - 110 км. общая протяженность*	Волховский р-н и Кировский район (учтен в Волховском р-не)	Акт постановки на учет № 3-9 от 23.04.1992
321.	Сясьский канал (б. канал Екатерины II)	Волховский район, от р. Волхов до р. Сясь	Акт постановки на учет № 3-9 от 23.04.1992
322.	Свирский канал (б. канал Александра 1)	Волховский район, от р. Сясь до р. Свирь	Акт постановки на учет № 3-9 от 23.04.1992
323.	Новосясьский канал (б. канал императрицы Марии Федоровны)	Волховский район, от р. Волхов до р. Сясь	Акт постановки на учет № 3-9 от 23.04.1992
324.	Новосвирский канал (б. канал Александра III)	Волховский район, от р. Сясь до р. Свирь	Акт постановки на учет № 3-9 от 23.04.1992
325.	Столб памятный (белый) (в составе комплекса сооружений Новосвирского (Новоладожского) канала)	г. Сясьстрой, на нагорном (восточном) мыске у захода в Новосвирский (Новоладожский) канал	Акт постановки на учет № 58Д от 30.01.2003
326.	Столб памятный (красный) (в составе сооружений Новосвирского (Новоладожского) канала)	г. Сясьстрой, на озерном (западном) мыске у захода в Новосвирский (Новоладожский) канал	Акт постановки на учет № 58Д от 30.01.2003
327.	Столб полый чугунный (в составе комплекса Старо-Свирского (Староладожского) канала)	г. Сясьстрой Волховского района Лен. области, на мыске у захода в Старо-Свирский канал.	Акт постановки на учет № 58Д от 30.01.2003
328.	Комплекс сооружений при Староладожском канале:	д. Дубно	Акт постановки на учет № 14Д от 18.09.2000
329.	здание караулки		
330.	мост - водоспуск		
331.	Водосброс Шандорный мост	б.д.Петербургская Слободка	Акт постановки на учет № 9-3 от 02.12.1993
332.	Валы земляной крепости	г.Новая Ладога, пр. К.Маркса, 49	Акт постановки на учет № 3-2 от 11.05.1988
333.	Городское кладбище:	г.Новая Ладога, городское кладбище	Акт постановки на учет № 3-1 от 16.11.1987
334.	крепость		
335.	южные и восточные ворота		
336.	Церковь Покрова Пресвятой Богородицы с приделами свт.	д. Дубно, д. 70а МО г. Новая Ладога (27	Акт постановки на учет № 14Д от

	Николая и Всех Святых.	км от г.Новая Ладога)	18.09.2000
337.	Жилой дом - б.дом Гавриловой	б.д.Креницы /г.Новая Ладога, ул.Креницы, д. 14	Акт постановки на учет № 3-2 от 11.05.1988
338.	Жилой дом - б.дом Гаврилова	б.д.Креницы /г.Новая Ладога, ул.Креницы, д. 18	Акт постановки на учет № 3-2 от 11.05.1988
339.	Жилой дом - б.дом Григорьевых	б.д.Креницы /г.Новая Ладога, ул.Креницы, д. 26	Акт постановки на учет № 3-2 от 11.05.1988
340.	Жилой дом - б.дом Спиридонова	б.д.Креницы /г.Новая Ладога, ул.Креницы, д. 38	Акт постановки на учет № 3-2 от 11.05.1988
341.	Жилой дом - б.дом Яковлевых	б.д.Креницы /г.Новая Ладога, ул.Креницы, д. 39	Акт постановки на учет № 3-2 от 11.05.1988
342.	Гранитный южный водоспуск с руинами караулки	г. Новая ладога, 106 км Старолadoжского канала, «Кривое колено» (уточн. д. Сумское, д. 48)	Акт постановки на учет № 27Д от 20.06.2001
343.	Деревянное здание пивной, позднее – аптека и амбулатория	с.Старая Ладога, Волховский пр., 24 (бывш. № 21)	Акт постановки на учет № 3-3 от 15.03.88
	Всеволожский район		
344.	Трактир купца Свешникова (дерев.)	г.Всеволожск, Всеволожский пр., 27	Акт постановки на учет № 4-5 от 10.10.1989
345.	Дом купца Н.Н. Хомякова	г.Всеволожск, Всеволожский пр., д. 36	Акт постановки на учет № 4-3 от 30.09.1988
346.	Малый гостиный двор Штейнмейера	г.Всеволожск, Всеволожский пр., 44	Акт постановки на учет № 4-5 от 10.10.1989
347.	Жилой дом К.Ф. Штейнмейера (деревянный)	г. Всеволожск, Всеволожский пр., 46	Акт постановки на учет № 4-3 от 30.09.1988
348.	Свято-Троицкая церковь (деревянная)	г. Всеволожск, Всеволожский пр., 64	Акт постановки на учет № 4-3 от 30.09.1988
349.	Парк «Загородное»	г.Всеволожск, оз.Первое	Акт постановки на учет № 4-4 от 06.10.1988
350.	Парк усадьбы, I га	г.Всеволожск, у Рябовского шоссе, на сев-зап. подъезде	Акт постановки на учет № 4-6 от 25.04.1991
351.	Усадьба «Приютино»	г.Всеволожск, усадьба «Приютино»	Акт постановки на учет № 4-6 от 25.04.1991
352.	Фундамент и цоколь оранжереи		
353.	Хозяйственная постройка усадьбы «Приютино»	г.Всеволожск, усадьба «Приютино»	Акт постановки на учет № 4-11 от 28.04.1992
354.	Хозяйственная постройка		

	усадьбы «Приютино»		
355.	Хозяйственная постройка усадьбы «Приютино»		
356.	Усадьба Вартемяки графа Шувалова	п.Вартемяги Вартемягская с/с	Акт постановки на учет № 4-2 от 18.12.1987
357.	Церковь Св.Софии	д.Вартемяги Токсовское шоссе в парке	Акт постановки на учет № 4-2 от 18.12.1987
358.	Часовня при церкви	Токсовское шоссе	Акт постановки на учет № 4-2 от 18.12.1987
359.	Конюшня	Токсовское шоссе, 9	Акт постановки на учет № 4-2 от 18.12.1987
360.	Хоз. постройка (конюшня)	Токсовское шоссе, 10	Акт постановки на учет № 4-2 от 18.12.1987
361.	Двухэтажный дом хоз. комплекса	Токсовское шоссе, 11	Акт постановки на учет № 4-2 от 18.12.1987
362.	Двухэтажный дом хоз. комплекса	Токсовское шоссе, 12	Акт постановки на учет № 4-2 от 18.12.1987
363.	Парк	п.Вартемяги Вартемягская с/с	Акт постановки на учет № 4-2 от 18.12.1987
364.	Парк усадьбы «Пери» («Матвеевка») на площади 45 га	д.Верхние Осельки Лесколовская волость	Акт постановки на учет № 7д от 02.09.1998
365.	Усадьба Ириновка барона Корфа	д.Ириновка Вагановский с/с	Акт постановки на учет № 4-2 от 18.12.1987
366.	Усадебный дом		
367.	Парк		
368.	Парк усадьбы «Еленина» А.М.Колычева на площади 11 га	д.Керро (у дороги из д.Куйвози в д.Керро)	Акт постановки на учет № 7д от 02.09.1998
369.	Церковь Петра Афонского и кн. Ольги Российской	д.Морье	Акт постановки на учет № 4-3 от 30.09.1988
370.	Церковь к. XIX в.	п.Токсово, Советов, 45	Акт постановки на учет № 4-8 от 10.10.1991
371.	Комплекс Осиновецкого маяка	вблизи ж/д ст. Ладожское озеро/ на берегу	Акт постановки на учет № 4-10 от 16.01.1992
372.	Осиновецкий маяк		
373.	Дом при маяке		
374.	Хозяйственная постройка при маяке (ледник)		
375.	Хозяйственная постройка при маяке (ледник)		
376.	Хозяйственная постройка при маяке (ледник)		

377.	Усадьба Б.П.Шереметьева, Медема «Щеглово»	п. Щеглово	Акт постановки на учет № 4-6 от 25.04.91
378.	Парк		
379.	Дом управляющего		
380.	Рига		
381.	Скотный двор		
382.	Конюшня		
383.	Хоз. постройка (склад)		
384.	Сторожка при бывшей церкви во имя Св. апостолов. Петра и Павла	пос.им. Морозова, ул.Мира,д.8	Акт постановки на учет № 54/Д от 19.06.03г.
385.	Церковь Св. Великомученицы Екатерины	п.Мурино	Акт постановки на учет № 62/Д от 20.02.04.
386.	Часовня «В память императора Александра II»	п.Мурино	Акт постановки на учет № 62/Д от 20.02.04.
387.	Парк института физиолога им И.П. Павлова АН РФ	п.Колтуши (с.Павлово)	Акт постановки на учет № 7д от 02.09.98
388.	Усадьба И.А. Сарова (Кирицкое поле)	д.Кирполье, Колтушское с/с	Акт постановки на учет № 4-4 от 06.10.1988
389.	Усадьба Н.М. Чоглокова	п.Колтуши	Акт постановки на учет № 4-4 от 06.10.1988
390.	«Достопримечательное место «Научный городок физиолога И.П. Павлова на Колтушской возвышенности»	Ленинградская область, Всеволожский район, п.Колтуши (с.Павлово).	Приказ комитета по культуре № 01-03/15-33 от 13-07-2015
391.	Могила ученого-геодезиста Калитина Н.Н. (1884-1949 гг.)	п.Воейково, территория геофизической обсерватории	Акт постановки на учет № 61\Д от 20.02.2004
392.	Долговременная огневая точка- ДОТ	82 квартал Меднозаводского лесничества, близ карьера	Акт постановки на учет № 44/Д от 21.09.2002г.
393.	Долговременная огневая точка- ДОТ	82 квартал Меднозаводского лесничества, близ карьера	Акт постановки на учет № 44/Д от 21.09.2002г.
394.	Долговременная огневая точка- батарея	82 квартал Меднозаводского лесничества, близ карьера	№ 44/Д от 21.09.2002г.
395.	Долговременная огневая точка- ДОТ	юго-западнее оз. Лемболовское, в 400-х м восточнее пересечения Приозерского шоссе и дороги Керро - Лаппелово, в 100-х м к северу от дороги Керро – Лаппелово,	Акт постановки на учет № 68/Д от 06.07.2007г.

		Всеволожский р-н	
396.	Памятный знак на месте бывшей стоянки эсминца «Строгий»	на берегу р. Нева, у лютеранской церкви, д. Новосаратовка,	Акт постановки на учет №84/д от 28.09.2009 г.
397.	Памятный знак на месте бывшей стоянки эсминца «Стройный»	в 2 км от б. конторы лесопарка, в 15 м от дороги на пос. им. Свердлова, в 50 м от р.Нева, на территории Невского лесопарка,	Акт постановки на учет №84/д от 28.09.2009 г.
398.	Памятный знак на месте бывшей стоянки эсминца «Опытный»	на территории Невского лесопарка, в районе пристани, к северу от входа на центральную парковую аллею, у дороги на пос. им. Свердлова	Акт постановки на учет №84/д от 28.09.2009 г.
	Выборгский район		
399.	Особняк	г.Выборг, Васильева, 3	Акт постановки на учет № 5-5 от 14.03.1989
400.	Жилой дом	г.Выборг, Водной заставы, 3, 3а	Акт постановки на учет № 5-7 от 20.01.1991
401.	- дом жилой	Водной заставы, 3	
402.	- дом жилой	Водной заставы, 3а	
403.	Жилой дом	г.Выборг, Водной заставы, 6	Акт постановки на учет № 5-5 от 14.03.1989
404.	Железнодорожный вокзал	г.Выборг, Вокзальная пл.	Акт постановки на учет № 5-5 от 14.03.1989
405.	- корпус 1		
406.	- корпус 2		
407.	Жилой дом с магазинами	г.Выборг, Вокзальная ул., 9	Акт постановки на учет № 5-5 от 14.03.1989
408.	Дом финского сберегательного банка	г.Выборг, Вокзальная ул., 13	Акт постановки на учет № 5-5 от 14.03.1989
409.	Жилой дом	г.Выборг, Выборгская, 1, 1а	Акт постановки на учет № 5-5 от 14.03.1989
410.	- жилой дом	Выборгская, 3	Акт постановки на учет № 5-5 от 14.03.1989
411.	- жилой дом	Выборгская, 3а	Акт постановки на учет № 5-5 от 14.03.1989
412.	Ломбард	г.Выборг, Выборгская, 4	Акт постановки на учет № 5-5 от 14.03.1989
413.	Жилой дом	г.Выборг, Выборгская, 13	Акт постановки на учет № 5-5 от 14.03.1989
414.	Комплекс строений	г.Выборг, Выборгская, 15	Акт постановки на

	артиллерийского полка (Казарма артиллерийского полка)	Выборгская, 19, Южный вал, 30	учет № 5-5 от 14.03.1989 Акт постановки на учет № 5-4 от 18.02.1988
415.	- казарма	Выборгская, 15	
416.	- казарма		
417.	- конюшня		
418.	- караульня		
419.	- конюшня	Выборгская, 19	
420.	- здание штаба		
421.	- артиллерийский склад	Южный вал, 30	
422.	- кузница	Южный вал, 30	
423.	Жилой дом	г.Выборг, Выборгская, 18	Акт постановки на учет № 5-5 от 14.03.1989
424.	Жилой дом	г.Выборг, Выборгская, 20	Акт постановки на учет № 5-5 от 14.03.1989
425.	Дом шведско-немецкого прихода	г.Выборг, Выборгская, 21	Акт постановки на учет № 5-5 от 14.03.1989
426.	Коммерческий и земледельческий лицей	г.Выборг, Выборгская, 34/3	Акт постановки на учет № 5-5 от 14.03.1989
427.	склад	г.Выборг, Данилова, 7	Акт постановки на учет № 5-5 от 14.03.1989
428.	Никольская церковь	г.Выборг, Данилова ул., 15	Акт постановки на учет № 5-10 от 12.03.1992
429.	Дом б. прихода кафедрального собора	г.Выборг, Димитрова, 5	Акт постановки на учет № 5-5 от 14.03.1989
430.	Комплекс производственных и складских построек железнодорожной станции Выборг	г.Выборг, Деповская ул., 1	Акт постановки на учет № 5-27 от 17.07.1994
431.	- паровозное депо	Корпус 1	
432.	- паровозоремонтный цех	Корпус 2, 2а	
433.	- кузница	Корпус 3	
434.	- литейная	Корпус 3а	
435.	- колесная мастерская	Корпус 3б	
436.	- пакгауз	Корпус 4	
437.	- столовая (фундамент, части стен)	Корпус 6	
438.	- газовая станция	Корпус 7	
439.	- мастерская по изготовлению стрелок	Корпус 8	
440.	- паровозное депо, водонапорные башни (две)	Корпус 9, 9а	
441.	- мастерские	Корпус 10	
442.	- подпорная стенка		
443.	Комплекс товарной станции	г.Выборг, Деповская ул., 1	Акт постановки на учет № 5-27 от

444.	- товарная контора	Корпус 14	17.07.1994
445.	- пакгауз (два корпуса)	Корпуса 15	
446.	- платформы (две)	Корпус 16	
447.	- пожарное депо	Корпус 17	
448.	- подпорная стенка	Корпус 18	
449.	Жилой дом	г.Выборг, Железнодорожная, 2	Акт постановки на учет № 5-5 от 14.03.1989
450.	Жилой дом	г.Выборг, Красина, 2	Акт постановки на учет № 5-5 от 14.03.1989
451.	Жилой дом б. Адарики	г.Выборг, Красина, 4	Акт постановки на учет № 5-5 от 14.03.1989
452.	Жилой дом	г.Выборг, Красина, 10	Акт постановки на учет № 5-5 от 14.03.1989
453.	Жилой дом	г.Выборг, Красноармейская, 8	Акт постановки на учет № 5-19 от 23.11.1993
454.	Жилой дом б. И.А.Фрея)	Красноармейская, 9	Акт постановки на учет № 5-5 от 14.03.1989
455.	Жилой дом б. Г.Тата	Крепостная, 17	Акт постановки на учет № 5-5 от 14.03.1989
456.	Жилой дом жилой с магазинами б. В.Хоавинга	Красноармейская, 13	Акт постановки на учет № 5-5 от 14.03.1989
457.	Жилой дом с аптекой	Красноармейская, 17	Акт постановки на учет № 5-5 от 14.03.1989
458.	Жилой дом б. М.Хакман	г.Выборг, Красноармейская, 14	Акт постановки на учет № 5-5 от 14.03.1989
459.	Жилой дом	Краснофлотская, 6	Акт постановки на учет № 5-5 от 14.03.1989
460.	Дом торговой фирмы	Прогонная, 9	Акт постановки на учет № 5-5 от 14.03.1989
461.	Жилой дом б. Е.Вольфа	г.Выборг, Крепостная, 1	Акт постановки на учет № 5-5 от 14.03.1989
462.	Губернский почтовый дом	г.Выборг, Крепостная, 3	Акт постановки на учет № 5-5 от 14.03.1989
463.	Жилой дом жилой	Крепостная, 5	Акт постановки на учет № 5-5 от 14.03.1989
464.	Жилой и торговый дом «Эрнен»	г.Выборг, Крепостная, 6	Акт постановки на учет № 5-5 от 14.03.1989

465.	Жилой дом с магазинами и складами б. Ф.Буттенхофа	г.Выборг, Крепостная, 7	Акт постановки на учет № 5-5 от 14.03.1989
466.	Жилой дом с магазинами	г.Выборг, Крепостная, 10	Акт постановки на учет № 5-5 от 14.03.1989
467.	Жилой дом	г.Выборг, Крепостная, 12	Акт постановки на учет № 5-5 от 14.03.1989
468.	Жилой и торговый дом б. Ф.Рихардта	г.Выборг, Крепостная, 14	Акт постановки на учет № 5-5 от 14.03.1989
469.	Жилой дом б.И.Щусина	г.Выборг, Крепостная, 15,	Акт постановки на учет № 5-5 от 14.03.1989
470.	Складское здание	г. Выборг, Красноармейская, 10	Акт постановки на учет № 5-19 от 23.11.1993
471.	Жилой дом	г. Выборг, Крепостная, 18	Акт постановки на учет № 5-5 от 14.03.1989
472.	Жилой дом	г. Выборг, Крепостная, 18а	Акт постановки на учет № 5-5 от 14.03.1989
473.	Жилой дом	г. Выборг, Крепостная, 18б	Акт постановки на учет № 5-5 от 14.03.1989
474.	Жилой и рабочий дом б. Фирмы «В.Диппель»	Краснофлотская, 1	Акт постановки на учет № 5-5 от 14.03.1989
475.	Жилой дом	Краснофлотская, 1а	Акт постановки на учет № 5-5 от 14.03.1989
476.	Подвалы XVIII в., расположенные рядом с домом № 20 по ул. Крепостная	г.Выборг, Крепостная ул., 20	Акт постановки на учет № 5-12 от 05.04.1992 Акт постановки на учет № 5-5 от 14.03.1989
477.	Военно-сиротский дом	г.Выборг, Крепостная, 21	Акт постановки на учет № 5-5 от 14.03.1989
478.	Жилой дом с магазинами б. И.Г.Сундстрема	г.Выборг, Крепостная, 23	Акт постановки на учет № 5-5 от 14.03.1989
479.	Магистрат	г.Выборг, Крепостная, 25	Акт постановки на учет № 5-5 от 14.03.1989
480.	Комплекс городской усадьбы б. Д.Мелся	г.Выборг, Крепостная, 40а, 40б г.Выборг, Крепостная, 40	Акт постановки на учет № 5-5 от 14.03.1989

481.	жилой дом	Крепостная, 40а	
482.	- жилой дом	Крепостная, 40б	
483.	Комплекс городской усадьбы б.д. Эрикссона - жилой дом	Крепостная, 42	Акт постановки на учет № 5-5 от 14.03.1989
484.	Комплекс городской усадьбы б.д. Эрикссона - жилой дом	Крепостная, 42а	Акт постановки на учет № 5-5 от 14.03.1989
485.	Комплекс городской усадьбы б.д. Эрикссона - скорняжная мастерская	бульвар Кутузова, 8	Акт постановки на учет № 5-5 от 14.03.1989
486.	Школа промышленная и лесотехническая	г.Выборг, Крепостная	Акт постановки на учет № 5-10 от 12.03.1992
487.	Дом жилой с магазинами, гаражом	г.Выборг, Крепостная, 47	Акт постановки на учет № 5-29 от 22.07.1994
488.	Профессиональная школа	г.Выборг, Крепостная, 57	Акт постановки на учет № 5-5 от 14.03.1989
489.	Дом жилой	г.Выборг, Куйбышева, 7	Акт постановки на учет № 5-5 от 14.03.1989
490.	Жилой дом б. Н.Ламметмаа	г.Выборг, бульвар Кутузова, 2	Акт постановки на учет № 5-5 от 14.03.1989
491.	Жилой дом	г.Выборг, бульвар Кутузова, 10	Акт постановки на учет № 5-5 от 14.03.1989
492.	Жилой дом со службами	Некрасова, 1	Акт постановки на учет № 5-5 от 14.03.1989
493.	Жилой дом с б. а/о «Айнола»	Некрасова, 3	Акт постановки на учет № 5-5 от 14.03.1989
494.	Жилой дом с магазинами	г.Выборг, пр.Ленина, 4	Акт постановки на учет № 5-5 от 14.03.1989
495.	Жилой дом с магазинами б. а/о «Арина»	г.Выборг, пр.Ленина, 7	Акт постановки на учет № 5-5 от 14.03.1989
496.	Жилой и торговый дом б. а/о «Карьяла»	г.Выборг, пр.Ленина, 10/12	Акт постановки на учет № 5-5 от 14.03.1989
497.	Жилой и торговый дом б. а/о «Кулма»	г.Выборг, пр.Ленина, 20	Акт постановки на учет № 5-5 от 14.03.1989
498.	Торкельский парк – эспланада. Комплекс.	г.Выборг, пр.Ленина	Акт постановки на учет № 5-22 от 14.06.1994
499.	- планировка		

500.	- дендрологический состав		
501.	- фонтан «Дева Вуоксы» (фрагмент – гранитная чаша)		
502.	- здание ресторана «Эпиля» (цоколь, лестницы, подпорные стенки)		
503.	- детская площадка (подпорные стенки, основание фонтана)		
504.	Жилой дом б. а/о «Пеликан»	г.Выборг, пр.Ленинградский, 2	Акт постановления на учет № 5-5 от 14.03.1989
505.	Здание б. мебельной фабрики М.Пиетинена	г.Выборг, Ленинградский пр., 5	Акт постановления на учет № 5-5 от 14.03.1989
506.	Русская женская школа со службами	г.Выборг, пр.Ленинградский, 6	Акт постановления на учет № 5-5 от 14.03.1989
507.	Шведская женская школа	г.Выборг, Ленинградский пр., 11, Крепостная, 31	Акт постановления на учет № 5-5 от 14.03.1989
508.	Саво-Карельский акционерный банк	Ленинградский пр., 14	Акт постановления на учет № 5-5 от 14.03.1989
509.	Гостиница «Бельведер»	Ленинградский пр., 16	Акт постановления на учет № 5-5 от 14.03.1989
510.	Жилой дом с магазинами б.Горышина	г.Выборг, Ленинградское шоссе, 3	Акт постановления на учет № 5-5 от 14.03.1989
511.	Жилой и администр. дом страхового общества “Карьяла”	г.Выборг, Ленинградское шоссе, 7	Акт постановления на учет № 5-5 от 14.03.1989
512.	Жилой дом с магазинами б.П.Песонена	г.Выборг, Ленинградское шоссе, 10	Акт постановления на учет № 5-5 от 14.03.1989
513.	Жилой дом с магазинами б.АО “Илвес”	г.Выборг, Ленинградское шоссе, 11	Акт постановления на учет № 5-5 от 14.03.1989
514.	Жилой дом с магазинами б. а/о «Каннас»	г.Выборг, Ленинградское шоссе, 12	Акт постановления на учет № 5-5 от 14.03.1989
515.	Хлебозавод	Г.Выборг, Ленинградское шоссе, 13	Акт постановления на учет № 5-10 от 12.03.1992
516.	Жилой дом с магазинами б.Массинена	г.Выборг, Ленинградское шоссе, 15	Акт постановления на учет № 5-5 от 14.03.1989
517.	Жилой дом магазинами б. а/о «Ахиллес»	г.Выборг, Ленинградское шоссе, 16	Акт постановления на учет № 5-5 от 14.03.1989
518.	Складское здание	г.Выборг, Морская наб.,	Акт постановления на

	кооперативной оптовой фирмы “Осуус Туккукауппа”	1	учет № 5-5 от 14.03.1989
519.	Мельница, хлебокомбинат	г.Выборг, Морская наб., 3, Ленинградский пр., 1	Акт постановления на учет № 5-5 от 14.03.1989
520.	Морское торговое училище	г.Выборг, Морская наб., 5	Акт постановления на учет № 5-5 от 14.03.1989
521.	Жилой дом б.а/о “Агрикола”	г.Выборг, Морская наб., 24,	Акт постановления на учет № 5-5 от 14.03.1989
522.	Жилой дом б.а/о “Агрикола”	г.Выборг, Морская наб., 24а	Акт постановления на учет № 5-5 от 14.03.1989
523.	Водонапорная башня	г.Выборг, Некрасова, 35	Акт постановления на учет № 5-5 от 14.03.1989
524.	Жилой дом б.Е.Галлена	г.Выборг, Николаева, 3	Акт постановления на учет № 5-5 от 14.03.1989
525.	Пивоваренный завод (7 зданий)	г.Выборг, Онежская, 7	Акт постановления на учет № 5-5 от 14.03.1989
526.	Жилой дом б. а/о «Калеваринне»	г.Выборг, Первомайская, 2	Акт постановления на учет № 5-5 от 14.03.1989
527.	Отель «Антреа»	г.Выборг, Подгорная, 6	Акт постановления на учет № 5-5 от 14.03.1989
528.	Дом епископа, дворянское собрание (XVIII в.)	г.Выборг, Подгорная, 9	Акт постановления на учет № 5-5 от 14.03.1989
529.	Погреба дома Борхардта	г.Выборг, Подгорная, 10	Акт постановления на учет № 5-5 от 14.03.1989
530.	Погреба жилого дома Жилой дом (подвал, фундаменты)	г.Выборг, Подгорная ул., 11, 13	Акт постановления на учет № 5-5 от 14.03.1989, Акт постановки на учет № 5-26 от 14.07.1994
531.	Погреба дома Гроеля	г.Выборг, Подгорная ул., 12	Акт постановления на учет № 5-5 от 14.03.1989
532.	Жилой дом б.Стюнкеля	Подгорная, 17	Акт постановления на учет № 5-23 от 14.06.1994
533.	Гостиница «Мотти»	Прогонная, 2	Акт постановления на учет № 5-23 от 14.06.1994
534.	Хоз.строение, каретник	Прогонная, 2а	Акт постановления на учет № 5-23 от 14.06.1994

535.	Функционально-исторический комплекс городской усадьбы	г.Выборг, Прогонная ул., 7	Акт постановки на учет № 5-23 от 14.06.1994
536.	- жилой дом	Прогонная, 7а	
537.	- каретник	Прогонная, 7а	
538.	- жилой дом	Прогонная, 7б	
539.	- хозяйственный корпус		
540.	Сахарный склад фирмы «Хакман и Ко»	г.Выборг, Прогонная, 8	Акт постановки на учет № 5-5 от 14.03.1989
541.	Церковь Францисканского монастыря (фундаменты)	г.Выборг, Прогонная, 12	Акт постановки на учет № 5-5 от 14.03.1989
542.	Жилой дом б.Теслевых	г.Выборг, Прогонная, 14	Акт постановки на учет № 5-5 от 14.03.1989
543.	Жилой дом б.Виклунда со службами	г.Выборг, Пушкинская, 12/37 Крепостная	Акт постановки на учет № 5-5 от 14.03.1989
544.	Жилой дом с магазинами	г.Выборг, Рыбный пер., 2	Акт постановки на учет № 5-5 от 14.03.1989
545.	Сквер на ул. Садовой Пантсарлахденкату	г.Выборг, Садовая ул.	Акт постановки на учет № 5-22 от 14.06.1994
546.	Жилой дом с флигелем	г.Выборг, Садовая, 3	Акт постановки на учет № 5-5 от 14.03.1989
547.	Молитвенный дом адвентистов	г.Выборг, Садовая, 17	Акт постановки на учет № 5-5 от 14.03.1989
548.	Жилой дом с магазинами б. а/о «Вильелюс»	г.Выборг, Северная, 8 (Ушакова, 8)	Акт постановки на учет № 5-5 от 14.03.1989
549.	Жилой дом б.Сутгофа	г.Выборг, Северный Вал, 5	Акт постановки на учет № 5-5 от 14.03.1989
550.	Жилой дом б.В.Хакмана	г.Выборг, Северный Вал, 11	Акт постановки на учет № 5-5 от 14.03.1989
551.	Жилой дом с магазинами б.И.Теслевой	г.Выборг, Северный Вал, 21	Акт постановки на учет № 5-5 от 14.03.1989
552.	Губернское правление	г.Выборг, Советская, 12 (Крепостная, 33)	Акт постановки на учет № 5-5 от 14.03.1989
553.	- здание губернского правления		
554.	- каретник		
555.	Сквер Салаккалаhti Комплекс. - планировка - дендрологический состав	г.Выборг, наб.40-летия ВЛКСМ	Акт постановки на учет № 5-22 от 14.06.1994
556.	Здание административно-складское оптовой торговой фирмы «Саво-Карьяла» Производственное здание	г.Выборг, наб.40-летия ВЛКСМ, 5	Акт постановки на учет № 5-5 от 14.03.1989

	оптовой торговой фирмы «Саво-Карьяла»		
557.	Дом жилой б.Г.Франкехаузера	г.Выборг, Сторожевой башни, 10	Акт постановки на учет № 5-5 от 14.03.1989
558.	Жилой дом	г.Выборг, Сторожевой башни, 10 а.	Акт постановки на учет № 5-5 от 14.03.1989
559.	Дом жилой	г.Выборг, Сторожевой башни, 11	Акт постановки на учет № 5-5 от 14.03.1989
560.	Дом жилой б.К.Клоуберга со службами	г.Выборг, Сторожевой башни, 18	Акт постановки на учет № 5-5 от 14.03.1989
561.	Жилой дом б.Н.Алексанровой	г.Выборг, Сторожевой башни, 23/6	Акт постановки на учет № 5-5 от 14.03.1989
562.	Жилой дом б. а/о «Понтус»	г.Выборг, пр. Суворова, 1	Акт постановки на учет № 5-5 от 14.03.1989
563.	Комплекс зданий Выборгского управления «Газ и электричество» (6 построек)	г.Выборг, Театральная пл., 1	Акт постановки на учет № 5-5 от 14.03.1989
564.	Жилой дом б.И.Науккаринена	г.Выборг, Титова, 4	Акт постановки на учет № 5-5 от 14.03.1989
565.	Полицейский участок со службами	г.Выборг, Тургенева, 3	Акт постановки на учет № 5-5 от 14.03.1989 Акт постановки на учет № 5-3 от 18.02.1988
566.	Центральный спортивный комплекс Паттеримяки Комплекс.	г.Выборг, Физкультурная, 2	Акт постановки на учет № 5-8 от 08.03.1991
567.	- зрительские трибуны (южные)		
568.	- зрительские трибуны (северные)		
569.	- спортивное поле		
570.	Финская совместная школа	г.Выборг, Школьная пл., 5	Акт постановки на учет № 5-5 от

			14.03.1989
571.	Жилой дом б.Е.Вольфа	г.Выборг, Южный Вал, 4/2 (корпус 1)	Акт постановки на учет № 5-5 от 14.03.1989
572.	Складское здание фирмы «Хакман и Ко»	г.Выборг, Южный Вал, 4/2 (корпус 2)	Акт постановки на учет № 5-5 от 14.03.1989
573.	Жилой дом б. а/о «Памппала»	г.Выборг, Южный Вал, 18, 20	Акт постановки на учет № 5-5 от 14.03.1989
574.	Жилой дом б. а/о «Варьё»	г.Выборг, Южный Вал, 26	Акт постановки на учет № 5-5 от 14.03.1989
575.	Дом жилой	г.Выборг, пос. Выборгский, Кооперативная, 19	Акт постановки на учет № 5-19 от 21.11.1993
576.	Летний театр. Комплекс.	г.Выборг, Интендантская Гора	Акт постановки на учет № 5-8 от 08.03.1991
577.	- сцена-амфитеатр		
578.	- вал с воротами		
579.	- подпорная стена		
580.	- подпорная стена		
581.	- артистическая (фундамент)		
582.	Восточно-выборгские укрепления	г.Выборг Батарейная, Интендантская гора	Акт постановки на учет № 5-8 от 08.03.1991
583.	- редут «Б» (вал, ров, потерна, три пороховых погреба)	Интендантская гора	
584.	- редут «В», с 1900-х гг.- опорный пункт «Укрепление графа Апраксина» (вал, ров, две потерны, пять пороховых погребов, фундаменты казарм, конюшен, цейхгаузов, каменные ограды с воротами)	Батарейная гора	
585.	- батарея «А» (вал, пороховой погреб)	Интендантская гора	
586.	- батарея «Б» (вал, пороховой погреб)	Батарейная гора	
587.	Передовые укрепления:	Батарейная гора	
588.	- батарея «В» (вал, пороховой погреб)		
589.	- батарея «Г» (вал, пороховой погреб)		
590.	- куртина (вал, потерна)		
591.	- казематированные траверсы (два)		
592.	- погреб пороховой запасный		
593.	- погреб пороховой запасный (фундамент)		
594.	- батарея «Д» (вал, пороховой	Батарейная гора	

	погреб)		
595.	- промежуточная батарея (вал)	Батарейная гора	
596.	- соединительные линии (семь)	Батарейная гора, Интендантская гора	
597.	Лютеранский молельный дом миссионерского общества	г.Выборг, пос. Выборгский, Поперечный пер., 8	Акт постановки на учет № 5-19 от 21.11.1993
598.	Комплекс военного ведомства 1 пол. XX века	г.Выборг, пос. Гвардейский, Казарменная ул., 1,3,5, 7	Акт постановки на учет № 5-19 от 21.11.1993
599.	- казарма, корп. 1	Казарменная, 3 корп. 1	
600.	- казарма, корп. 2	Корпус 2	
601.	- кухня-столовая		
602.	- хозяйственный корпус		
603.	- хозяйственный корпус		
604.	- хозяйственный корпус		
605.	- офицерский жилой дом	Казарменная, 1	
606.	- офицерский жилой дом	Казарменная, 5	
607.	- офицерский жилой дом	Казарменная, 7	
608.	- хозяйственный корпус		
609.	- казарма, корп.3	Казарменная, 3 корпус 3	
610.	- клуб		
611.	Фортификационный комплекс – Уступчатая батарея	г.Выборг, пос. Гвардейский, зап. Берег о.Гвардейский	Акт постановки на учет № 5-19 от 21.11.1993
612.	- вал		
613.	- расходный погреб «А»		
614.	- расходный погреб «Б»		
615.	Фортификационный комплекс – Передовая батарея	г.Выборг, пос. Гвардейский, зап. Берег о.Гвардейский	Акт постановки на учет № 5-19 от 21.11.1993
616.	- вал		
617.	- расходный погреб «А»		
618.	Комплекс народной школы Сорвали	г.Выборг, пос. Гвардейский, Шестакова, 22, 22а	Акт постановки на учет № 5-19 от 21.11.1993
619.	- учебный корпус		
620.	- учебный корпус		
621.	Комплекс городской усадьбы Б. Прокопе	г.Выборг, пос. Железнодорожный, Горная, 4, 4а	Акт постановки на учет № 5-19 от 21.11.1993
622.	- особняк		Акт постановки на учет № 5-29 от 22.07.1994
623.	- гараж		
624.	- ограда		
625.	Народная школа	г.Выборг, пос. Железнодорожный, Горная, 10	Акт постановки на учет № 5-29 от 22.07.1994
626.	Дом жилой	г.Выборг, пос. Железнодорожный, Кровоносова, 8	Акт постановки на учет № 5-29 от 22.07.1994
627.	Комплекс казарм Финляндского стрелкового	г.Выборг, пос. Железнодорожный,	Акт постановки на учет № 5-29 от

	полка	Кривоносова, 13, 13а	22.07.1994
628.	- казарма		
629.	- кухня, столовая		
630.	- казарма		
631.	- склад		
632.	- склад		
633.	- офицерский дом жилой		
634.	- офицерский дом жилой		
635.	Богадельня	г.Выборг, пос. Железнодорожный, Кривоносова, 24	Акт постановки на учет № 5-29 от 22.07.1994
636.	Тюрьма губернская	г.Выборг, пос. Железнодорожный, Кузнечная ул.	Акт постановки на учет № 5-29 от 22.07.1994
637.	- губернская тюрьма		
638.	- ограда		
639.	Жилой дом	г.Выборг, пос. Железнодорожный, Майорова, 2	Акт постановки на учет № 5-29 от 22.07.1994
640.	Жилой дом А.П.Воробьева	г.Выборг, пос. Железнодорожный, Майорова 4	Акт постановки на учет № 5-29 от 22.07.1994
641.	Жилой дом	г.Выборг, пос. Железнодорожный, Стрелковая, 5	Акт постановки на учет № 5-29 от 22.07.1994
642.	Комплекс городских боев	г.Выборг, пос. Мясокомбината	Акт постановки на учет № 5-15 от 08.09.1992
643.	- городские бойни	Корпус 1	
644.	- приемник крупного рогатого скота	Корпус 2	
645.	- приемник мелкого скота	Корпус 3	
646.	- конюшня	Корпус 4	
	- навозный сарай с пандусом	Корпус 5	
647.	- проверочный пункт	Корпус 6	
648.	Комплекс колбасной фабрики	г.Выборг, пос.Мясокомбината	Акт постановки на учет № 5-15 от 08.09.1992
649.	- колбасный цех	Корпус 1	
650.	- административный корпус	Корпус 2	
651.	Жилой дом персонала психиатрической больницы	г.Выборг, пос. Мясокомбината, 17	Акт постановки на учет № 5-15 от 08.09.1992
652.	Комплекс зданий пансионата для престарелых и неимущих	пос. Парковый, Кузнечная ул. /северо- западный берег бухты Радуга	Акт постановки на учет № 5-27 от 17.07.1994
653.	- пансионный корпус		
654.	- пансионный корпус		
655.	- пансионный корпус		
656.	- пансионный корпус		
657.	- пансионный корпус		
658.	- погреб-ледник		
659.	Парк Папула	г.Выборг, Гора Папула	Акт постановки на учет № 5-27 от 17.07.1994, Акт постановки на учет № 5-22 от

			14.06.1994
660.	- ресторан (фундамент)	Гора Папула /парк	
661.	- водонапорная башня		
662.	Парк Папула - планировка - дендрологический состав	Гора Папула /парк	Акт постановки на учет № 5-22 от 14.06.1994
663.	Комплекс учительской семинарии Семинария учительская Марковилла	г.Выборг, сев..зап. берег бухты Защитная, Светогорское шоссе, 27	Акт постановки на учет № 5-17 от 08.11.1993
664.	- учебный корпус семинарии		
665.	- ограждение двора учебного корпуса		
666.	- водонапорная башня		
667.	- лестничный спуск		
668.	- корпус для обслуживающего персонала		
669.	Дачный комплекс Кесяранта	г.Выборг, сев..зап. берег бухты Защитная, пос. Кировские дачи	Акт постановки на учет № 5-17 от 08.11.1993
670.	- дачный дом		
671.	- пирсы, береговые укрепления		
672.	- парк		
673.	Усадебный комплекс Кивиранта	г.Выборг, сев..зап. берег бухты Защитная, пос. Кировские дачи, 13, 14	Акт постановки на учет № 5-17 от 08.11.1993
674.	- усадебный дом (дерев.)		
675.	- флигель (дерев.)		
676.	- пирс		
677.	- посадки ценных пород деревьев		
678.	Фортификационный комплекс Опорный пункт «Г»	г.Выборг, (С-3 часть) пос. Калинина, р-н ул.Пушкина	Акт постановки на учет № 5-19 от 21.11.1993
679.	- стрелковые позиции		
680.	- убежища (два)		
681.	- рвы		
682.	- ходы сообщения		
683.	- дамба		
684.	Народная школа Тиенхаара	г.Выборг, пос. Калинина, ул. Школьная, 8	Акт постановки на учет № 5-19 от 21.11.1993
685.	Пороховой погреб	г.Выборг, пос. Калинина, у ж/д моста через пролив Кивисилта	Акт постановки на учет № 5-19 от 21.11.1993
686.	Комплекс построек военного ведомства	г.Выборг, пос.Петровский, Госпитальная, 2, 4	Акт постановки на учет № 5-19 от 21.11.1993

687.	- здание военного ведомства (конюшня?)		
688.	- здание военного ведомства (склад?)		
689.	- здание военного ведомства		
690.	- здание военного ведомства (казарма?)		
691.	- здание военного ведомства (караульная?)		
692.	- здание военного ведомства (казарма?)		
693.	- здание военного ведомства (склад?)		
694.	- здание военного ведомства (склад)		
695.	- ледник		
696.	- здание военного ведомства (шорная?)		
697.	Комплекс зданий военного ведомства	г.Выборг, пос.Петровский, Госпитальная, 3	Акт постановки на учет № 5-19 от 21.11.1993
698.	- дом жилой		
699.	- хоз.корпус		
700.	Комплекс военного госпиталя	г.Выборг, пос.Петровский, Госпитальная, 8 /Пожарная, пл.	Акт постановки на учет № 5-19 от 21.11.1993
701.	- лаборатория, прачечная		
702.	- кухня		
703.	- пекарня		
704.	- кузница		
705.	- больничный корпус		
706.	- больничный корпус		
707.	- дом медицинских чиновников		
708.	- больничный корпус (цокольная часть)		
709.	- летний погреб		
710.	- церковь Петра и Павла		
711.	- больничный корпус (цокольная часть)		
712.	- больничный корпус (цокольная часть)		
713.	- инфекционный корпус		

714.	- рентгенная		
715.	- административно-больничный корпус с пандусом		
716.	- ограда с воротами и проходными		
717.	Офицерский жилой дом	г.Выборг, пос.Петровский, Госпитальная, 2	Акт постановки на учет № 5-19 от 21.11.1993
718.	Береговая подпорная стенка, пирсы	г.Выборг, пос.Петровский, юго-зап. Берег о.Твердыш в конце ул.Петрозаводской	Акт постановки на учет № 5-19 от 21.11.1993
719.	Комплекс зданий народной школы	г.Выборг, пос. Северный, ул.Гвардейская 33, 33а	Акт постановки на учет № 5-19 от 21.11.1993
720.	- учебный корпус		
721.	- жилой дом		
722.	- учебный корпус		
723.	Больничный корпус учреждения сестер милосердия с оградой	г.Выборг, пос. Северный, ул.Октябрьская, 2	Акт постановки на учет № 5-19 от 21.11.1993
724.	Жилой дом	г.Выборг, пос. Северный, ул.Петровская, 13	Акт постановки на учет № 5-19 от 21.11.1993
725.	Жилой дом	г.Выборг, пос. Северный, Флагманская, 1	Акт постановки на учет № 5-19 от 21.11.1993
726.	Санаторий Конккала. Комплекс.	пос. Красный Холм, северный берег о.Краснохолмское	Акт постановки на учет № 5-9 от 16.10.1991
727.	- корпус лечебный		
728.	- фундаменты построек санатория		
729.	- парк		
730.	- скульптуры «Лев»		
731.	Усадьба Конккала	пос. Красный Холм, северный берег о.Краснохолмское	Акт постановки на учет № 5-9 от 16.10.1991
732.	- усадебный дом (фундамент, цокольный этаж с лестницей)		
733.	- березовая мощеная аллея к озеру		
734.	- посадки ценных деревьев у дома		
735.	- скальный ландшафт, лесопарк		
736.	Парк Хуусниemi	г.Выборг, сев..зап. берег бухты Защитная	Акт постановки на учет № 5-22 от 14.06.1994
737.	- парк - ?		
738.	- подпорные стенки		

739.	- берегоукрепления (с причальными стенками) каменные		
740.	- парковые постройки (павильоны) (фундаменты)		
741.	Усадьба Лавола	Северный берег бухты Защитной, устье Сайменского канала	Акт постановки на учет № 5-9 от 16.10.1991
742.	- каменный фундамент усадебного дома дом усадебный (кам. фундамент)		
743.	- каменный фундамент флигеля		
744.	флигель (кам. фундамент)и т.д.		
745.	- коровник (руинирован)		
746.	- погреб (руинирован)		
747.	- фундаменты хозпостроек (три)		
748.	- каменные берегоукрепления		
749.	- ценные посадки деревьев (липа)		
750.	- лесопарк, скальный ландшафт		
751.	Усадебно-парковый комплекс Поссенлинна	пос.Больше Поле, северо-западная окраина	Акт постановки на учет № 5-6 от 12.07.1992
752.	- парк	Большепольская волость	
753.	- фундаменты строений		
754.	- остатки стен скотного двора		
755.	Фортификационный комплекс Мула	пос.Грибное, к северу от шоссе Выборг-Красносельское, на зап.берегу р.Мула	Акт постановки на учет № 5-7 от 26.06.1994, Акт постановки на учет № 5-25 от 26.06.1994
756.	- мульский ретраншемент		
757.	- долговременные укрепления главной оборонительной полосы линии Маннергейма (2 дота)		
758.	- противотанковые надолбы		
759.	Школа	г.Каменногорск, Ленинградское шоссе, 4	Акт постановки на учет № 5-17 от 20.11.1993 г.
760.	Локомотивное депо	г.Каменногорск, Ленинградское шоссе, 24	Акт постановки на учет № 5-17 от 20.11.1993 г.
761.	Жилой дом	г.Каменногорск, Ленинградское шоссе,	Акт постановки на учет № 5-17 от

		129	20.11.1993 г.
762.	Усадебно-парковый комплекс Кирьола - пристань - липовая аллея - парк	пос.Ландышевка, Токаревская волость,	Акт постановки на учет № 5-6 от 28.08.1989 г.
763.	- каменная ограда		
764.	- въездные ворота		
765.	- террасы, лестницы каменные		
766.	- берегоукрепления каменные		
767.	- усадебный дом (фундамент, цоколь)		
768.	- конный двор		
769.	- конный двор		
770.	- конный двор		
771.	- конюшня		
772.	- дом управляющего		
773.	- людская		
774.	- зернохранилище		
775.	- скотный сарай		
776.	- амбар		
777.	- жилой дом		
778.	- сарай		
779.	- птичник		
780.	- ледник		
781.	- оранжерея (фундамент)		
782.	Усадьба Киискиля	Запад. берег Выборгского залива, Большепольская волость	Акт постановки на учет № 5-9 от 16.10.1991
783.	- усадебный дом		
784.	- конюшня		

785.	- гостевой дом		
786.	- погреб		
787.	- баня (фундамент)		
788.	- сарай (фундамент)		
789.	- плотина с мостом		
790.	- парк		
791.	Усадьба Науласаари	Северный берег Выборгского залива, пос.Отрадное	Акт постановки на учет № 5-9 от 16.10.1991
792.	- усадебный дом		
793.	- кам.жилые дома (два)		
794.	- конюшня		
795.	- коровник каретник		
796.	- каменный сарай (руинирован)		
797.	- рядовые посадки деревьев (липы)		
798.	Усадьба Таммисаари	Северо-западный берег Выборгского залива, пос.Отрадное	Акт постановки на учет № 5-9 от 16.10.1991
799.	- жилой дом		
800.	- коровник		
801.	- посадки ценных деревьев		
802.	Усадьба Хорттана	Восточный берег Выборгского залива, к западу от пос.Соколинское	Акт постановки на учет № 5-9 от 16.10.1991
803.	- каменный фундамент усадебного дома (надстроен)		
804.	- деревянный жилой дом		
805.	- каменные пирсы (два)		
806.	- каменные - берегоукрепления		
807.	- фундаменты дачных домов		
808.	- каменная дамба на п-ов Хорттананиеми		
809.	- рядовые посадки ели		

810.	- лесопарк, скальный ландшафт		
811.	Усадьба Саарела	Северо-западный берег озера Краснохолмское, к западу от шоссе Выборг-Светогорск	Акт постановки на учет № 5-9 от 16.10.1991
812.	- каменный фундамент, цоколь с лестницей		
813.	- каменный пирс		
814.	- мощеная насыпная дорога к мосту		
815.	- фундаменты дома-канцелярии		
816.	- фундаменты хозяйственных построек (часть надстроена)		
817.	- деревянный жилой дом		
818.	- гранитные скульптуры львов (две)		
819.	- парк, историческая планировка		
820.	Усадьба Суур Мерийоки	К югу от пос.Харитоново	Акт постановки на учет № 5-9 от 16.10.1991
821.	- каменный фундамент, часть цокольного этажа усадебного дома		
822.	- каменная ограда двора		
823.	- липовая аллея		
824.	- посадки дуба		
825.	- лесопарк		
826.	- скальный ландшафт		
827.	Усадьба Пюхякаллио	Северный берег Выборгского залива, р-н пролива Кивисилта	Акт постановки на учет № 5-9 от 16.10.1991
828.	- усадебные постройки (фундаменты)		
829.	- каменные берегоукрепления		
830.	- каменные пирсы (два)		
831.	- грот		

832.	- липовая аллея		
833.	- лесопарк, скальный ландшафт		
834.	Усадьба Веняянсаари	Соколинская волость, о.Лодочный	Акт постановки на учет № 5-9 от 16.10.1991
835.	- усадебный дом		
836.	- служебные постройки (фундаменты)		
837.	- пристань каменная		
838.	- каменная ограда		
839.	- дамба каменная		
840.	- мемориал в память события 1918 г.		
841.	- парк, лесопарк		
842.	Усадьба Оннела	Северная часть бухты Защитной, устье Сайменского канала (на территории расположен шлюз Лавола)	Акт постановки на учет № 5-9 от 16.10.1991
843.	- каменный фундамент усадебного дома		
844.	- каменный фундамент флигеля		
845.	- бельведер (руинирован)		
846.	- погреб		
847.	- каменные фундаменты хозяйственных построек (7)		
848.	- лесопарк, скальный ландшафт		
849.	Усадьба Лииматта - историческая планировка	р-н ст.Лазаревка, к югу от шоссе Выборг-С.Петербург	Акт постановки на учет № 5-9 от 16.10.1991
850.	- каменный фундамент усадебного дома		
851.	- каменные фундаменты усадебных построек (с погребами)		

852.	- еловая аллея (ок.100 м)		
853.	- фрагмент парка с посадками дуба, липы		
854.	Усадьба Кунттила	пос.Тарасово, Выборгский район	Акт постановки на учет № 5-9 от 16.10.1991
855.	- дом жилой		
856.	- парк		
857.	- плотина		
858.	Усадебный дом Руусяви ("Белая дача", "Охотничий домик Романовых") кам. 2-х этажный	г.Лесогорск, Генераторная, территориально расположен вне Лесогорска на берегу р.Вуокса	Акт постановки на учет № 5-2 от 11.05.1988
859.	Мелькомбинат (два здания)	г.Лесогорск, ул. Ленинградская, ул. Генераторная, 58	Акт постановки на учет № 5-4 от 11.05.1988
860.	Банк	г.Лесогорск, Ленинградская, 10	Акт постановки на учет № 5-4 от 11.05.1988
861.	Больница (два здания)	г.Лесогорск, Летчиков, 10	Акт постановки на учет № 5-4 от 11.05.1988
862.	Комплекс Каскада-1 ГЭС-11	г. Светогорск	Акт постановки на учет № 5-14 от 03.08.1992
863.	Комплекс Каскада-1 ГЭС-10	пос.Лесогорск	Акт постановки на учет № 5-14 от 03.08.1992
864.	Функционально-исторический комплекс лютеранской церкви Уусикиркко	пос.Поляны Полянская волость	Акт постановки на учет № 5-36 от 15.06.1996
865.	- лютеранская церковь (фундамент, цоколь)		
866.	- колокольня		
867.	- лютеранское кладбище		
868.	- финское воинское захоронение		
869.	- каменная ограда		
870.	- западные ворота		
871.	- южные ворота		
872.	- входная лестница		

873.	- рядовая посадка лип		
874.	Фрагмент шведско-немецкого лютеранского кладбища с надгробиями	г.Выборг, пос.Петровский, пл.Пожарная	Акт постановки на учет № 5-19 от 21.11.1993
875.	Комплекс (городских) кладбищ с надгробиями и каменной оградой - ?	пос.Гвардейский, восточный берег, о.Гвардейский, р-н ул.Шестакова	Акт постановки на учет № 5-19 от 21.11.1993
876.	- шведско-немецкое лютеранское		
877.	- финское лютеранское		
878.	- гарнизонное православное		
879.	Фортификационные объекты морской позиции Выборгской крепости:		
880.	Редут Култакивисаари	Выборгский залив, южная оконечность о.Клест	Акт постановки на учет № 5-37 от 14.05.1998
881.	Береговая батарея Хануккала	Выборгский залив, восточный берег о.Майский	Акт постановки на учет № 5-37 от 14.05.1998
882.	Береговая батарея Суонионсаари	Выборгский залив, северная оконечность о.Передовик	Акт постановки на учет № 5-37 от 14.05.1998
883.	Береговая батарея	Выборгский залив, северная оконечность о.Черновой	Акт постановки на учет № 5-37 от 14.05.1998
884.	1-я морская батарея	Северный берег Выборгского залива, мыс Кейхясниеми	Акт постановки на учет № 5-37 от 14.05.1998
885.	2-я морская батарея	Северный берег Выборгского залива, мыс Кейхясниеми	Акт постановки на учет № 5-37 от 14.05.1998
886.	3-я морская батарея	Северный берег Выборгского залива	Акт постановки на учет № 5-37 от 14.05.1998
887.	Николаевская батарея	Выборгский залив, южная оконечность о.Овчинный	Акт постановки на учет № 5-37 от 14.05.1998
888.	Хонгасарская батарея	Выборгский залив, о.Малый	Акт постановки на учет № 5-37 от 14.05.1998
889.	Фортификационные объекты морской позиции Выборгской крепости:		
890.	Редут Кирккониеми	о.Крепыш, мыс Северо-Транзундский	Акт постановки на учет № 5-31 от 21.10.1994
891.	Редут Харкисаари, комплекс	о.Паттери, у северо-	Акт постановки на

		западной оконечности п-ва Лиханиеми	учет № 5-31 от 21.10.1994
892.	Ниемилская батарея. Комплекс.	о.Ракосари	Акт постановки на учет № 5-31 от 21.10.1994
893.	- земляной вал		
894.	- пороховые погреба (3)		
895.	- берегоукрепления		
896.	- пристань		
897.	Передовая Пильская батарея. Комплекс.	о.Черновой	Акт постановки на учет № 5-31 от 21.10.1994
898.	- земляные валы		
899.	- пороховые погреба (9)		
900.	- казарма		
901.	- берегоукрепления		
902.	- пристань		
903.	- каменная дамба		
904.	- фундаменты построек		
905.	Транзундский редут. Комплекс.	г.Высоцк, северная оконечность о.Высоцкий	Акт постановки на учет № 5-31 от 21.10.1994
906.	-земляные валы		
907.	-пороховые погреба (9)		
908.	-сортии (2)		
909.	-потерна с пороховыми погребами		
910.	-капонир		
911.	-берегоукрепления		
912.	-пристань		
913.	-люнеты (2)		
914.	Большая Пильская батарея. Комплекс.	о.Ханнустиенсаари	Акт постановки на учет № 5-31 от 21.10.1994
915.	- земляные валы		

916.	- каменная дамба с пристанью	о.Малый Высоцкий	Акт постановки на учет № 5-31 от 21.10.1994
917.	- фундаменты построек		
918.	Зоринское укрепление. Комплекс.		
919.	- земляные валы		
920.	- пороховые погреба (6)		
921.	- потерна (фрагмент)		
922.	- запасный пороховой погреб		
923.	- мастерская		
924.	- каземат с 6 орудийными двориками		
925.	- каземат с 6 орудийными двориками		
926.	- берегоукрепления	берег Финского залива к Ю-В от пос.Ермилово	Акт постановки на учет № 5-31 от 21.10.1994
927.	- пристань		
928.	- фундаменты построек		
929.	Береговая батарея Хумалайоки. Комплекс.		
930.	- батарея на 4 шестидюйм. пушки Канэ	берег Финского залива севернее пос.Годуновка, п-ов Киперорт	Акт постановки на учет № 5-31 от 21.10.1994
931.	- батарея на 4 пушки 35 калибра		
932.	Береговая батарея Херкала. Комплекс.		
933.	- земляные валы		
934.	- орудийные дворики		
935.	- рвы	о.Вихревой	Акт постановки на учет № 5-31 от 21.10.1994
936.	Береговая батарея Туппурансаари. Комплекс.		
937.	- орудийные дворики (4)		
938.	- казематы (2)		

939.	Береговая батарея Сааренпяя. Комплекс.	южный берег о.Большой Берёзовый	Акт постановки на учет № 5-31 от 21.10.1994
940.	- орудийные дворики (4)		
941.	- каземат		
942.	- наблюдательная вышка		
943.	Береговая батарея Ристиниеми. Комплекс.	сев. берег Финского залива, мыс Крестовый	Акт постановки на учет № 5-31 от 21.10.1994
944.	- орудийные дворики (6)		
945.	- казематы (2)		
946.	Береговая батарея. Комплекс	юго-западный берег Выборгского залива, мыс Бобровый	Акт постановки на учет № 5-31 от 21.10.1994
947.	- орудийные дворики (4)		
948.	- командный пункт		
949.	- убежища (2)		
950.	- траншеи		
951.	Дот пулеметный	о.Вихревой, южная оконечность	Акт постановки на учет № 5-31 от 21.10.1994
952.	Дот-убежище	о.Овчинный, северная оконечность ()	Акт постановки на учет № 5-31 от 21.10.1994
953.	Комплекс оборонительных сооружений линии Маннергейма	Выборгский район Учтен в Приозерском районе	Акт постановки на учет № 65/д от 15.01.2005
954.	Комплекс промышленных построек - хлорный завод	г.Светогорск, территория бумажно-целлюлозного комбината	Акт постановки на учет № 5-4 от 11.05.1988
955.	- картонно-бумажная фабрика		
956.	- сульфитно-целлюлозный		
957.	- сульфатно-целлюлозный		
958.	- сульфатно-целлюлозный		
959.	Гидрэлектростанция	г.Светогорск, территория бумажно-целлюлозного комбината	Акт постановки на учет № 5-4 от 11.05.1988
960.	- плотина		
961.	- машинный зал		
962.	Строительная контора (при ГЭС)	г.Светогорск, территория бумажно-целлюлозного комбината	Акт постановки на учет № 5-4 от 11.05.1988

963.	Главное здание фирмы “Энсо-Гутцайт”	г.Светогорск, Заводская, 17	Акт постановления на учет № 5-4 от 11.05.1988
964.	Клуб-отель фирмы	г.Светогорск, Заводская, 15	Акт постановления на учет № 5-4 от 11.05.1988
965.	Пожарное депо	г.Светогорск, Заводская, тер-рия комбината	Акт постановления на учет № 5-4 от 11.05.1988
966.	Представительский дом ген.директора фирмы “Энсо-Гутцайт”	г.Светогорск, ул. Канторовича, 23	Акт постановления на учет № 5-4 от 11.05.1988
967.	Больница	г.Светогорск, Пушкинская, 1	Акт постановления на учет № 5-4 от 11.05.1988
968.	Аптека	г.Светогорск, Победы, 33	Акт постановления на учет № 5-4 от 11.05.1988
969.	Почта	г.Светогорск, Победы	Акт постановления на учет № 5-4 от 11.05.1988
970.	Клуб (?)	г.Светогорск, Победы	Акт постановления на учет № 5-4 от 11.05.1988
971.	Школа	г.Светогорск, Победы	Акт постановления на учет № 5-4 от 11.05.1988
972.	Интернат при школе	г.Светогорск, Победы	Акт постановления на учет № 5-4 от 11.05.1988
973.	Одноэтажное здание с порталом и гранитным крыльцом	г.Светогорск, Победы	Акт постановления на учет № 5-4 от 11.05.1988
974.	Коттеджи в районе исполкома	г.Светогорск, Заводская, Победы	Акт постановления на учет № 5-4 от 11.05.1988
975.	Форт «Ино», («Инониemi», Николаевский)	пос.Приветнинское	Акт постановления на учет № 75/д от 10.10.2008 г.
976.	Нижние части здания, сводчатые подвалы, фундаменты	г.Выборг, ул.Краснофлотская, д.4-а	Акт постановления на учет № 76/д от 10.10.2008 г.
977.	Братское захоронение воинов 115 стрелковой дивизии Красной армии, державших оборону гос.границы в первые дни ВОВ	г.Светогорск, Победы	Акт постановления на учет № 74/д от 10.10.2008 г.
978.	Братское захоронение воинов, погибших в период советско-финляндской и ВОВ	урочище Мерки (Бобочинский полигон п.Каменка)	Акт постановления на учет № 74/д от 10.10.2008 г.
979.	Сквер на пр. Суворовский (б. Школьная пл.)	Ул. Пушкинская, Суворовский пр.	Акт постановления на учет № 5-22 от

			14.06.1994
980.	Петровский парк. Комплекс. - планировка - дендрологический состав	Р-н Петровской набережной, улицы Штурма	Акт постановки на учет № 5-22 от 14.06.1994
981.	- памятник Петру I		
982.	- вензель и крест в скале		
983.	- мортиры (2)		
984.	- мортиры (2)		
985.	- ступопандус		
986.	- каменная ограда		
987.	Складское здание	г.Выборг, ул.Красина, 8	Акт постановки на учет № 5-29 от 23.11.1993
988.	Финское воинское захоронение	г.Выборг, ул.Сторожевой башни, 6 , участок к югу от здания б. Кафедрального собора	Акт постановки на учет № 5-35 от 12.06.1996
989.	Финское воинское братское захоронение членов Выборгского сельского прихода	г.Выборг, Выборгская ул., 11 участок к югу от здания церкви б. Доминиканского монастыря (Выборгского сельского прихода)	Акт постановки на учет № 5-24 от 25.06.1994
990.	Финское воинское братское захоронение членов прихода Выборгского лютеранского кафедрального собора	г.Выборг, Выборгская, участок парка им. В.И.Ленина к югу от здания городской библиотеки	Акт постановки на учет № 5-24 от 25.06.1994
991.	Подвал средневекового дома	г.Выборг, ул.Сторожевая башня, 3	Акт постановки на учет № 5-26 от 14.05.1993
992.	Усадьба Саммонсаари	Бухта Защитная, о. Былинный	Акт постановки на учет № 5-9 от 16.10.1991
993.	- дом жилой (фундамент)		
994.	- пирсы каменные (2)		
995.	- дамбы каменные (2)		
996.	- скальный ландшафт		
997.	Шлюз Лавола.Комплекс.	Сев. берег бухты Защитной, устье Сайменского канала,. Территория усадьбы Оннела	Акт постановки на учет № 5-9 от 16.10.1991
998.	- шлюз (гранитные стены)		
999.	- береговые укрепления		

	каменные		
1000.	- тумбы причальные гранитные		
1001.	- пристань каменная		
1002.	- дамба каменная		
1003.	- постройки (каменные фундаменты)		
1004.	- погреб каменный		
1005.	-воинское захоронение с надгробием (1918 г.)		
1006.	Здание б. Полицейского управления	г.Выборг, Красноармейская, 20	Акт постановки на учет № 5-5 от 14.03.1989
1007.	Торговй дом б.Финского объединенного банка	г.Выборг, Крепостная, 24	Акт постановки на учет № 5-5 от 14.03.1989
1008.	Новый кафедральный собор (фундаменты)	г.Выборг, Крепостная, 30, 32	Акт постановки на учет № 5-5 от 14.03.1989
1009.	Жилой дом б.Мендта, каретный сарай	г.Выборг, Петровская, 2	Акт постановки на учет № 5-5 от 14.03.1989
	Гатчинский район		
1010.	Парк Орлова Роща	г. Гатчина	Акт постановки на учет № 86/Д от 28.07.2009
1011.	Римско-католическая церковь во имя Пресвятой Богородицы Кармельской, 1858 г.	г.Гатчина, Володарского ул., д. 26	Акт постановки на учет № 29/д от 07.07.2001
1012.	Гражданское здание	г.Гатчина, ул. Карла Маркса, д. 27	Акт постановки на учет № 1/Д от 13.01.1999
1013.	Ансамбль:	г.Гатчина, ул. Киевская, д.4а	Акт постановки на учет № 86/Д от 28.07.2009
1014.	Лазарет Кирасирского Лейб-гвардии Е.И.В. Марии Федоровны полка		
1015.	- главное здание лазарета		
1016.	- здание офицерского флигеля		
1017.	- часовня		
1018.	- ледник		
1019.	- фруктовый сад		
1020.	- парк		
1021.	Гатчинский военный аэродром		
1022.	Бывший дом Лазаревского	г.Гатчина, пр. 25 Октября, д. 3	Акт постановки на учет № 29/д от 07.07.2001
1023.	Жилой дом, 1840-е гг.	г.Гатчина, пр. 25 Октября, д.6	Акт постановки на учет № 29/д от 07.07.2001
1024.	Жилые дома Воробьева с	г.Гатчина, пр. 25	Акт постановки на

	торговлей в 1-ом этаже (2), с флигелем	Октября, дд.14, 16, 12а	учет № 29/д от 07.07.2001
1025.	- жилой дом	пр. 25 Октября, 14	
1026.	- жилой дом	пр. 25 Октября, 16	
1027.	- флигель /здание общественного назначения (?)	пр. 25 Октября, 12а	Акт постановления на учет № 29/д от 07.07.2001
1028.	Здание учебного пансиона	г.Гатчина, пр. 25 Октября, д.18	Акт постановления на учет № 29/д от 07.07.2001
1029.	Ансамбль зданий бывших казарм и жилых зданий гвардейского батальона (ранее крепость Ингебург)	г.Гатчина, пр. 25 Октября, 55 Рошинская ул., дд. 4, 8	Акт постановления на учет № 29/д от 07.07.2001
1030.	- здание офицерского собрания		
1031.	- казармы (три)		
1032.	- службы		
1033.	- здание мастерской (два)		
1034.	- артиллерийский сарай (три)		
1035.	- конюшня		
1036.	- кузница		
1037.	Церковь во Имя Всех Святых	г.Гатчина, ул. Солодухина	Акт постановления на учет № 87/Д от 30.11.2009
1038.	Флигель (дом для служащих)	г. Гатчина, Чкалова ул., 4	Акт постановления на учет № 93/Д от 09.09.2010
1039.	Здание дворцового управления	Гатчина, Чкалова ул., 77/2 Красная	Акт постановления на учет № 29/д от 07.07.2001
1040.	Жилой флигель дома Плотникова	Гатчина, Чкалова ул., 79	Акт постановления на учет № 29/д от 07.07.2001
1041.	Жилой дом	д. Батово, №5	Акт постановления на учет № 6-5 от 14.05.1990
1042.	Жилой дом	д. Батово, №14	Акт постановления на учет № 6-5 от 14.05.1990
1043.	Жилой дом	д. Батово, №25 (27)	Акт постановления на учет № 6-5 от 14.05.1990
1044.	Жилой дом	д. Батово, №36	Акт постановления на учет № 6-5 от 14.05.1990
1045.	Жилой дом	д. Батово, №38	Акт постановления на учет № 6-5 от 14.05.1990
1046.	Церковь Введения /дерев/	д. Введенская	Акт постановления на учет № 6-1 от 26.09.1985
1047.	Здание насосной станции	п.Верево	Акт постановления на учет № 23/Д от
1048.	Жилой дом обслуживающего		

	персонала		26.02.1999
1049.	Жилой дом обслуживающего персонала		
1050.	Кузница		
1051.	Ворота с подпорными стенками		
1052.	Каптажи		
1053.	Водоперегонная башня		
1054.	Парк усадьбы «Песчанка» на площади 28,3 га	д.Выра	Акт постановки на учет № 8/д от 09.09.1998 Акт постановки на учет № 6-1 от 26.09.1985
1055.	Церковь Казанской иконы Божьей Матери	п.Вырица, Кировский пр., 9	Акт постановки на учет № 20-д от 27.07.2000 Акт постановки на учет № 6-1 от 26.09.1985
1056.	Дача	п.Вырица, Коммунальный пр., д. 32	Акт постановки на учет № 20-д от 27.07.2000
1057.	Дача	п.Вырица, Майский пр., д. 39	Акт постановки на учет № 20-д от 27.07.2000
1058.	Дача	п.Вырица, Олигопольская ул., д. 13	Акт постановки на учет № 20-д от 27.07.2000
1059.	Церковь свв. апп. Петра и Павла Церковь Петропавловская /деревянная/	п.Вырица, ул. Павассара, д. 28	Акт постановки на учет № 20-д от 27.07.2000 Акт постановки на учет № 6-1 от 26.09.1985
1060.	Молитвенный дом братства Иоанна Чурикова Молитвенный дом	п.Вырица, Павловский пр., д. 1 п. Вырица, ул.Павловская, д. 1	Акт постановки на учет № 20-д от 27.07.2000 Акт постановки на учет № 3-1 от 16.11.1987
1061.	Жилой дом колонии Общества христиан-трезвенников	п.Вырица, Павловский пр., д. 5	Акт постановки на учет № 20-д от 27.07.2000
1062.	Жилой дом колонии Общества христиан-трезвенников	п.Вырица, Павловский пр., д. 11	Акт постановки на учет № 20-д от 27.07.2000
1063.	Дача	п. Вырица, Пильный пр., д. 9	Акт постановки на учет № 20-д от 27.07.2000
1064.	Дача	п.Вырица, Пильный пр., д. 30	Акт постановки на учет № 20-д от 27.07.2000

1065.	Дача (?)	п.Вырица, Почтовый пер., д. 4	Акт постановки на учет № 20-д от 27.07.2000
1066.	Дача купца Бумагина	п.Вырица, Самарская ул., д. 1	Акт постановки на учет № 20-д от 27.07.2000
1067.	Дача	п.Вырица, Урицкого ул., 138	Акт постановки на учет № 20-д от 27.07.2000
1068.	Парк усадьбы «Владимировская» на площади 1,2 га Усадебный парк	д.Вытти	Акт постановки на учет № 8/д от 09.09.1998 Акт постановки на учет № 6-1 от 26.09.1985
1069.	Дом отдыха	Даймище	Акт постановки на учет № 6-5 от 14.05.1990
1070.	Жилой дом	Даймище, Большой пр., 114	Акт постановки на учет № 6-5 от 14.05.1990
1071.	Жилой дом	Даймище, Большой пр., 116	Акт постановки на учет № 6-5 от 14.05.1990
1072.	Жилой дом	Даймище, Большой пр., 146	Акт постановки на учет № 6-5 от 14.05.1990
1073.	Жилой дом	Даймище, Большой пр., 148	Акт постановки на учет № 6-5 от 14.05.1990
1074.	Жилой дом	Даймище, Большой пр., 150	Акт постановки на учет № 6-5 от 14.05.1990
1075.	Жилой дом	Даймище, Большой пр., 156	Акт постановки на учет № 6-5 от 14.05.1990
1076.	Жилой дом	Даймище, ул. Центральная, 28	Акт постановки на учет № 6-5 от 14.05.1990
1077.	Жилой дом	Даймище, ул. Центральная, 31	Акт постановки на учет № 6-5 от 14.05.1990
1078.	Жилой дом	Даймище, ул. Центральная, 33	Акт постановки на учет № 6-5 от 14.05.1990
1079.	Жилой дом	Даймище, ул. Центральная, 52	Акт постановки на учет № 6-5 от 14.05.1990
1080.	Жилой дом	Даймище, ул. Центральная, 63	Акт постановки на учет № 6-5 от 14.05.1990
1081.	Жилой дом	Даймище, ул. Центральная, 71	Акт постановки на учет № 6-5 от

			14.05.1990
1082.	Жилой дом	Даймище, ул. Центральная, 87	Акт постановки на учет № 6-5 от 14.05.1990
1083.	Церковь /деревянная/	п. Дружная Горка, ул. Ленина, 5	Акт постановки на учет № 6-1 от 26.09.1985
1084.	Дом /деревянный/	п. Дружная Горка, ул. Ленина, д. 9	Акт постановки на учет № 6-1 от 26.09.1985
1085.	Дом стеклодува Д.А. Федорова-Кулешова	п. Дружная Горка, ул. Ленина, 25	Акт постановки на учет № 6-1 от 26.09.1985
1086.	Усадьба «Дылицы»	пос. Елизаветино	Акт постановки на учет б/№ от 11.05.1986
1087.	Конюшня		
1088.	Амбар		
1089.	Баня (молочная)		
1090.	Оранжерея и погреб		
1091.	Рига		
1092.	Полукаменный (дачный) дом		
1093.	Мостик-горбатка		
1094.	Усадьба Румянцева /дом и парк, хоз.постройки/ Усадьба Жабино	д. Б. Жабино	Акт постановки на учет № 6-1 от 26.09.1985 Акт постановки на учет № 6-5 от 14.05.1990
1095.	Часть парка усадьбы О.А. Ганнибала	д. Кобринно	Акт постановки на учет № 6-4 от 16.09.1988
1096.	Церковь	с. Куровицы	Акт постановки на учет № 6-1 от 26.09.1985
1097.	Никольская церковь /деревянная/	д. Лампово	Акт постановки на учет № 6-1 от 26.09.1985
1098.	Деревня Лампово – историческая планировка	д. Лампово	Акт постановки на учет № 59/д от 10.02.04
1099.	Жилой дом, 1925 г.	д. Лампово, ул. Центральная, 9	Акт постановки на учет № 6-1 от 26.09.1985
1100.	Дом	д. Лампово, ул. Центральная, 15	Акт постановки на учет № 59/д от 10.02.04
1101.	Дом	д. Лампово, ул. Центральная, 17	Акт постановки на учет № 59/д от 10.02.04
1102.	Дом И.Ю.Сидорова Жилой дом, XIXв.	д. Лампово, ул. Центральная, 19	Акт постановки на учет № 59/д от 10.02.04 Акт постановки на учет № 6-1 от

			26.09.1985
1103.	Дом Жилой дом, 1872 г.	д. Лампово, ул. Центральная, 21	Акт постановки на учет № 59/д от 10.02.04 Акт постановки на учет № 6-1 от 26.09.1985
1104.	Дом С.Е. Евсеева Жилой дом, 1864 г.	д. Лампово, ул. Центральная, 22	Акт постановки на учет № 59/д от 10.02.04 Акт постановки на учет № 6-1 от 26.09.1985
1105.	Дом	д. Лампово, ул. Центральная, 24	Акт постановки на учет № 59/д от 10.02.04
1106.	Дом	д. Лампово, ул. Центральная, 25	Акт постановки на учет № 59/д от 10.02.04
1107.	Дом М.Е.Кузьмина Жилой дом, к. XIX в.	д. Лампово, ул. Центральная, 26	Акт постановки на учет № 59/д от 10.02.04 Акт постановки на учет № 6-1 от 26.09.1985
1108.	Дом	д. Лампово, ул. Центральная, 28	Акт постановки на учет № 59/д от 10.02.04
1109.	Дом Е.Ф.Панкратьева	д. Лампово, ул. Центральная, 29	Акт постановки на учет № 59/д от 10.02.04
1110.	Дом И. Соколов	д. Лампово, ул. Центральная, 31	Акт постановки на учет № 59/д от 10.02.04
1111.	Дом П.А.Евсеева Жилой дом, 1946 г.	д. Лампово, ул.Центральная, 32	Акт постановки на учет № 59/д от 10.02.04 Акт постановки на учет № 6-1 от 26.09.1985
1112.	Дом	д. Лампово, ул. Центральная, 36	Акт постановки на учет № 59/д от 10.02.04
1113.	Дом А.и В.Лаптевых Жилой дом, 1913 г.	д. Лампово, ул. Центральная, 39	Акт постановки на учет № 59/д от 10.02.04 Акт постановки на учет № 6-1 от 26.09.1985
1114.	Дом	д. Лампово, ул. Центральная, 40	Акт постановки на учет № 59/д от 10.02.04
1115.	Дом	д. Лампово, ул.	Акт постановки на

	Жилой дом, к. XIX в.	Центральная, 44	учет № 59/д от 10.02.04 Акт постановки на учет № 6-1 от 26.09.1985
1116.	Жилой дом, к. XIX в.	д. Лампово, ул. Центральная, 49	Акт постановки на учет № 6-1 от 26.09.1985
1117.	Дом Соколовых Жилой дом, к. XIX в.	д. Лампово, ул. Центральная, 50	Акт постановки на учет № 59/д от 10.02.04 Акт постановки на учет № 6-1 от 26.09.1985
1118.	Дом Давыдовых	д. Лампово, ул. Центральная, 51	Акт постановки на учет № 59/д от 10.02.04
1119.	Дом Клементьевых	д. Лампово, ул. Центральная, 55	Акт постановки на учет № 59/д от 10.02.04
1120.	Жилой дом, 1880 г.	д. Лампово, ул. Центральная, 60-62	Акт постановки на учет № 6-1 от 26.09.1985
1121.	Дом Прокофьевых	д. Лампово, ул. Центральная, 62	Акт постановки на учет № 59/д от 10.02.04
1122.	Жилой дом, 1867 г.	д. Лампово, ул. Центральная, 63	Акт постановки на учет № 6-1 от 26.09.1985
1123.	Жилой дом, 1870-1880 гг.	д. Лампово, ул. Центральная, 64	Акт постановки на учет № 6-1 от 26.09.1985
1124.	Дом	д. Лампово, ул. Центральная, 66	Акт постановки на учет № 59/д от 10.02.04
1125.	Жилой дом, 1890 г.	д. Лампово, ул. Центральная, 69	Акт постановки на учет № 6-1 от 26.09.1985
1126.	Дом Парфеевых	д. Лампово, ул. Центральная, 70	Акт постановки на учет № 59/д от 10.02.04
1127.	Дом Кисочкиных Дом жилой, 1873 г.	д. Лампово, ул. Центральная, 72-74	Акт постановки на учет № 59/д от 10.02.04 Акт постановки на учет № 6-1 от 26.09.1985
1128.	Дом Ермолаевых	д. Лампово, ул. Центральная, 75	Акт постановки на учет № 59/д от 10.02.04
1129.	Дом	д. Лампово, ул. Центральная, 76	Акт постановки на учет № 59/д от 10.02.04

1130.	Дом	д. Лампово, ул. Центральная, 79	Акт постановки на учет № 59/д от 10.02.04
1131.	Дом Толстовых	д. Лампово, ул. Центральная, 81	Акт постановки на учет № 59/д от 10.02.04
1132.	Дом	д. Лампово, ул. Центральная, 82	Акт постановки на учет № 59/д от 10.02.04
1133.	Дом Прохоровых	д. Лампово, ул. Центральная, 85	Акт постановки на учет № 59/д от 10.02.04
1134.	Жилой дом, к.ХІХ в.	с.Лампово, ул. Центральная, 86	Акт постановки на учет № 6-1 от 26.09.1985
1135.	Дом	д. Лампово, ул. Центральная, 88	Акт постановки на учет № 59/д от 10.02.04
1136.	Дом	д. Лампово, ул. Центральная, 90	Акт постановки на учет № 59/д от 10.02.04
1137.	Дом	д. Лампово, ул. Центральная, 95	Акт постановки на учет № 59/д от 10.02.04
1138.	Дом Феоктистовых	д. Лампово, ул. Центральная, 97	Акт постановки на учет № 59/д от 10.02.04
1139.	Дом Давыдовых	д. Лампово, ул. Центральная, 100	Акт постановки на учет № 59/д от 10.02.04
1140.	Дом Жилой дом, к.ХІХ в.	д. Лампово, ул. Центральная, 101	Акт постановки на учет № 59/д от 10.02.04 Акт постановки на учет № 6-1 от 26.09.1985
1141.	Дом	д. Лампово, ул. Центральная, 105	Акт постановки на учет № 59/д от 10.02.04
1142.	Жилой дом, 1885 г.	с. Лампово, ул. Центральная, 107	Акт постановки на учет № 6-1 от 26.09.1985
1143.	Дом Клементьева Жилой дом, к.ХІХ в.	д. Лампово, ул. Центральная, 113	Акт постановки на учет № 59/д от 10.02.04 Акт постановки на учет № 6-1 от 26.09.1985
1144.	Жилой дом, 1876 г.	д. Лампово, ул. Жуковка, 7	Акт постановки на учет № 6-1 от 26.09.1985
1145.	Жилой дом, 1890 г.	д. Лампово, ул. Жуковка, 11	Акт постановки на учет № 6-1 от

			26.09.1985
1146.	Жилой дом, к.ХІХв.	д.Лампово, ул. Жуковка, 17	Акт постановки на учет № 6-1 от 26.09.1985
1147.	Жилой дом, 1840 г.	д. Лампово, дом Ермолаева	Акт постановки на учет № 6-1 от 26.09.1985
1148.	Жилой дом, 1889 г.	д. Лампово, дом Геринга	Акт постановки на учет № 6-1 от 26.09.1985
1149.	Жилой дом, 1864 г.	д. Лампово, дом Павловой	Акт постановки на учет № 6-1 от 26.09.1985
1150.	Жилой дом, ХІХ в.	д. Лампово, дом Соколова	Акт постановки на учет № 6-1 от 26.09.1985
1151.	Усадебный парк Строгановых Усадебный парк	д. Орлино	Акт постановки на учет № 59-д от 11.02.2004 Акт постановки на учет № 6-2 от 16.09.1986
1152.	Здание насосной станции	д. Орловские ключи	Акт постановки на учет № 6-4 от 16.09.1988
1153.	Сторожка у ворот	д. Орловские ключи	Акт постановки на учет № 6-4 от 16.09.1988
1154.	Подстанция	д. Орловские ключи	Акт постановки на учет № 6-4 от 16.09.1988
1155.	Ледник	д. Орловские ключи	Акт постановки на учет № 6-4 от 16.09.1988
1156.	Ограда	д. Орловские ключи	Акт постановки на учет № 6-4 от 16.09.1988
1157.	Жилой дом станционных рабочих	д. Орловские ключи	Акт постановки на учет № 6-4 от 16.09.1988
1158.	Жилой дом	д. Орловские ключи	Акт постановки на учет № 6-4 от 16.09.1988
1159.	Жилой дом с мансардой	д. Орловские ключи	Акт постановки на учет № 6-4 от 16.09.1988
1160.	Церковь св. Екатерины Кирха	д.Петрово	Акт постановки на учет № 20-д от 27.07.2000 Акт постановки на учет № 6-2 от 16.09.1986
1161.	Вилла пианистки Анны Бененг	ст.Прибыtkовo, Средний	Акт постановки на

		пр., 11	учет № 6-4 от 16.09.1988
1162.	Усадебный парк Набокова, XIX в. Усадьба Набоковых: - парк 3 га - фундаменты Усадьба Ефремова Н.Е., Рукавишникова И.В. - территория усадьбы - хоз. постройка	с. Рождествено	Акт постановки на учет № 6-3 от 16.11.1987 Акт постановки на учет № 3-1 от 16.11.1987 Акт постановки на учет № 6-5 от 14.05.1990 Акт постановки на учет № 83/д от 05.02.2009 г.
1163.	Оранжерея (фундаменты)	п. Рождественно	Акт постановки на учет № 6-5 от 14.05.1990
1164.	Конюшня и ферма		
1165.	Склеп Рукавишниковых		
1166.	Дом жилой	п. Рождествено, Соборная, 12	Акт постановки на учет № 6-5 от 14.05.1990
1167.	Жилой дом, ок. 1750 г.	п. Рождествено, Соборная, 59, Соколовы	Акт постановки на учет № 6-5 от 14.05.1990
1168.	Дачи Менке, к. XIX в. 2 дома «Розовые дачи»	п. Рождествено, ул. Заводская	Акт постановки на учет № 6-5 от 14.05.1990
1169.	Здание присутственных мест	п. Рождествено, ул. Заводская	Акт постановки на учет № 6-5 от 14.05.1990
1170.	Гостиный двор	п. Рождествено, ул. Заводская	Акт постановки на учет № 6-5 от 14.05.1990
1171.	Амбар	п. Рождествено, ул. Заводская	Акт постановки на учет № 6-5 от 14.05.1990
1172.	Жилой дом	п. Рождествено, ул. Заводская, 77	Акт постановки на учет № 6-5 от 14.05.1990
1173.	Старая Новгородская дорога	п. Рождественно	Акт постановки на учет № 6-5 от 14.05.1990
1174.	Мельница Менке (старая ГЭС)	п. Рождественно	Акт постановки на учет № 6-5 от 14.05.1990
1175.	Бывш. школа кружевниц (хоз.маг)	п. Рождественно	Акт постановки на учет № 6-5 от 14.05.1990
1176.	Церковь Рождества Пресвятой Богородицы Церковь Рождества (дер.), 1883 г.	п. Рождествено ул. Соколова, д.2	Акт постановки на учет № 20-д от 27.07.2000 Акт постановки на учет № 6-5 от

	Церковь Рождества		14.05.1990 Акт постановки на учет № 6-2 от 16.09.1986)
1177.	Церковь Тихвинской иконы Божьей Матери Церковь Тихвинская	г.п.Сиверский, Колхозная, д.2	Акт постановки на учет № 20-д от 27.07.2000 Акт постановки на учет № 6-2 от 16.09.1986 г.
1178.	Церковь Петропавловская	г.п.Сиверский	Акт постановки на учет № 6-2 от 16.09.1986
1179.	Памятное место, где находилась усадьба Крамского /парк/	пос. Сиверский	Акт постановки на учет № 6-1 от 26.09.1985
1180.	Бывшая церковно-приходская школа	п.Суйда	Акт постановки на учет № 6-7 от 13.01.1992
1181.	Церковь Казанской иконы Божией Матери Казанская церковь	п.Сусанино, 5-я линия, д.40	Акт постановки на учет № 20-д от 27.07.2000 Акт постановки на учет № 6-2 от 16.09.1986
1182.	Церковь, 1914 г. Церковь Алексея	г.п.Тайцы	Акт постановки на учет № 6-4 от 16.09.1988 Акт постановки на учет № 6-2 от 16.09.1986
1183.	Белая дача	Тайцы, Комсомольская, 21	Акт постановки на учет № 6-6 от 27.10.1992
1184.	Б.дача Огурцова	г.п.Тайцы, Пушкинская, 31	Акт постановки на учет № 6-6 от 27.10.1992
1185.	Б.дача купца Пылина	г.п.Тайцы, Пушкина, 32	Акт постановки на учет № 6-6 от 27.10.1992
1186.	Б.дача купца Пылина	г.п.Тайцы, Пушкина, 72	Акт постановки на учет № 6-6 от 27.10.1992
1187.	Дача	г.п.Тайцы, угол Футбольной и Сиверского шоссе	Акт постановки на учет № 6-6 от 27.10.1992
1188.	Лютеранская кирха Кирха	д.Шпаньково	Акт постановки на учет № 20-д от 27.07.2000 Акт постановки на учет № 6-2 от 16.09.1986
1189.	Военное захоронение	Даймище	Акт постановки на учет № 6-5 от

			14.05.1990
1190.	Памятник Матери-Родине	Даймище	Акт постановки на учет № 6-5 от 14.05.1990
1191.	Памятник В.И. Ленину	п. Рождественно	Акт постановки на учет № 6-5 от 14.05.1990
1192.	Памятник воину-освободителю	п. Рождественно	Акт постановки на учет № 6-5 от 14.05.1990
1193.	Памятник юным героям	п. Рождественно	Акт постановки на учет № 6-5 от 14.05.1990
	Кингисеппский район		
1194.	Усадьба барона Штиглица	Ивангород, р-н Парусинка Парковая, д.1	
1195.	Усадебный флигель усадьбы Штиглица	Ивангород, р-н Парусинка Парковая, д.1	Акт постановки на учет № 7-2 от 19.11.1987
1196.	Парк усадьбы Штиглица	Ивангород, р-н Парусинка Парковая, д.1	Акт постановки на учет № 7-4 от 02.02.1989
1197.	Особняк Ф.Я. Пантелеева (картинная галерея)	Ивангород, Ленинградское шоссе	Акт постановки на учет № 7-4 от 02.02.1989
1198.	Гражданское кладбище кон. XVIII-I трети XX в.в. в состав которого входят:	Ивангород, ю-в. часть города, 200 м к востоку от гостиницы "Витязь"	Акт постановки на учет № 7-3 от 25.01.1988
1199.	- ограда с воротами и калиткой (каменные)		Акт постановки на учет № 7-1 от 01.1982
1200.	- Покровская церковь		
1201.	- часовня		
1202.	- усыпальница семьи Лаврецовых		
1203.	- надгробие		
1204.	Комплекс Нарвской мануфактуры /жилая застройка/	г.Ивангород р-н "Парусинка"	Акт постановки на учет № 7-2 от 19.11.1987
1205.	административный корпус	Пасторова, 8-а	Акт постановки на учет № 7-2 от 19.11.1987
1206.	особняк	Пасторова, 4	Акт постановки на учет № 7-2 от 19.11.1987
1207.	больница Нарвской мануфактуры	Котовского, 1	Акт постановки на учет № 7-2 от 19.11.1987
1208.	жилой корпус б.Нарвской мануфактуры	Текстильщиков, 1	Акт постановки на учет № 7-2 от 19.11.1987
1209.	жилой корпус б.Нарвской мануфактуры	Текстильщиков, 2	Акт постановки на учет № 7-2 от 19.11.1987

1210.	жилой корпус б.Нарвской мануфактуры	Текстильщиков, 3	Акт постановки на учет № 7-2 от 19.11.1987
1211.	жилой корпус б.Нарвской мануфактуры	Текстильщиков, 4	Акт постановки на учет № 7-2 от 19.11.1987
1212.	жилой корпус б.Нарвской мануфактуры	Текстильщиков, 5	Акт постановки на учет № 7-2 от 19.11.1987
1213.	жилой корпус б.Нарвской мануфактуры	Текстильщиков, 6	Акт постановки на учет № 7-2 от 19.11.1987
1214.	жилой корпус б.Нарвской мануфактуры	Текстильщиков, 7	Акт постановки на учет № 7-2 от 19.11.1987
1215.	жилой корпус б.Нарвской мануфактуры	Текстильщиков, 8	Акт постановки на учет № 7-2 от 19.11.1987
1216.	Административное здание	Суконная, 2	Акт постановки на учет № 45/д от 25.09.2002
1217.	Комплекс сооружений Нарвской льно-джутовой мануфактуры:	территория фабрики	Акт постановки на учет № 7-2 от 19.11.1987
1218.	ткацкий корпус		
1219.	прядильный корпус	территория фабрики	Акт постановки на учет № 7-2 от 19.11.1987
1220.	корпус-отдел главного механика	территория фабрики	Акт постановки на учет № 7-2 от 19.11.1987
1221.	склад (три здания)	территория фабрики	Акт постановки на учет № 7-2 от 19.11.1987
1222.	ОГМ	территория фабрики	Акт постановки на учет № 7-2 от 19.11.1987
1223.	крематорий	территория фабрики	Акт постановки на учет № 7-2 от 19.11.1987
1224.	Здание бывшей таможни	г.Ивангород, Ленинградское шоссе у моста через р.Нарва	Акт постановки на учет № 7-6 от 11.01.1990
1225.	Комплекс городской усадьбы	г.Ивангород, Гагарина, 40 во дворе дома № 40 во дворе дома № 40	Акт постановки на учет № 3/д от 03.08.2000
1226.	- жилой дом с конторой		
1227.	- хоз.постройка		
1228.	- хоз.постройка(погреб)		
1229.	Планировочная структура города	Ивангород	Акт постановки на учет № 73/Д от 07.07.08
1230.	- территория средневекового города с сохранившимися фрагментами древней планировочной системы	Ивангород, от ул. Псковская – ул. Высокая до ул. Надеждинская – ул. Рыбацкая набережная	

	дорегулярного периода		
1231.	- регулярная планировочная система	Ивангород, ул. Гагарина, ул. Госпитальная	
1232.	- планировочная система района «Парусинка»	Ивангород, район «Парусинка»	
1233.	Здание ратуши	г.Кингисепп, Б.Советская, 8	Акт постановки на учет № 7-4 от 02.02.1989
1234.	Особняк	г.Кингисепп, Жукова, 7	Акт постановки на учет № 7-5 от 27.03.1989
1235.	Особняк	г.Кингисепп, Жукова, 9	Акт постановки на учет № 7-5 от 27.03.1989
1236.	Жилой дом	г.Кингисепп, Жукова, 12	Акт постановки на учет № 7-5 от 27.03.1989
1237.	Жилой дом	г.Кингисепп, Жукова, 14	Акт постановки на учет № 7-5 от 27.03.1989
1238.	Дом Спиридонова	г.Кингисепп, Иванова, 14	Акт постановки на учет № 7-5 от 27.03.1989
1239.	Здание коммерческого училища	г. Кингисепп, К. Маркса, 1	Акт постановки на учет № 7-7 от 24.02.1993
1240.	Здание земства	г.Кингисепп, К. Маркса, 4	Акт постановки на учет № 7-5 от 27.03.1989
1241.	Здание надворной постройки (бывшая Ямбургская тюрьма)	г.Кингисепп, К. Маркса, 4-а	Акт постановки на учет № 7-7 от 24.02.1993
1242.	Почтовая контора	г.Кингисепп, К. Маркса, 5	Акт постановки на учет № 7-5 от 27.03.1989
1243.	Дом служащих почтовой конторы	г. Кингисепп, К. Маркса, 5а	Акт постановки на учет № 7-5 от 27.03.1989
1244.	Особняк	г.Кингисепп, К.Маркса, 19	Акт постановки на учет № 7-5 от 27.03.1989
1245.	Особняк	г.Кингисепп, К.Маркса, 21	Акт постановки на учет № 7-5 от 27.03.1989
1246.	Здание Госбанка	г.Кингисепп, К.Маркса, 25	Акт постановки на учет № 7-4 от 02.02.1989
1247.	Доходный дом владельца винокуренных заводов Сахарова	г.Кингисепп, К.Маркса, 37	Акт постановки на учет № 7-7 от 24.02.1993
1248.	Дом Яковлева	г.Кингисепп, К.Маркса, 43	Акт постановки на учет № 7-5 от 27.03.1989

1249.	Усадебный парк К.И. Бистрома	г. Кингисепп, на левом берегу р. Луги, против крепости Ям	Акт постановки на учет № 7-4 от 02.02.1989
1250.	Летний сад 4 га,	г.Кингисепп	Акт постановки на учет № 7-1 от 01.1982
1251.	Планировочная структура города: -исторические дороги дерегулярного периода	г.Кингисепп, на территории крепости Ям	Акт постановки на учет № 72 от 07.05.08
1252.	- регулярная планировочная система		
1253.	Парк усадьбы (11 га)	д. Александровская Горка	Акт постановки на учет № 7-1 от 01.1982
1254.	Усадьба Грызова, Оболенского	д.Б.Пустомержа	Акт постановки на учет № 7-1 от 01.1982
1255.	- усадебный дом		
1256.	- хоз.постройки		
1257.	- парк 4 га		
1258.	Усадьба Фан-дер-Флита, Игумновой, Тютчевой	д.Валговицы	Акт постановки на учет № 7-1 от 01.1982
1259.	- хоз.постройки		
1260.	- парк		
1261.	Жилой дом Семенова	д.Валговицы	Акт постановки на учет № 7-1 от 01.1982
1262.	Жилой дом Павловой	д.Велькота	Акт постановки на учет № 7-1 от 01.1982
1263.	Жилой дом Волковой	д.Войносолово	Акт постановки на учет № 7-1 от 01.1982
1264.	Жилой дом Титовой	д.Гурлево	Акт постановки на учет № 7-1 от 01.1982
1265.	Церковь Иоанна Богослова	д.Ивановское	Акт постановки на учет № 7-1 от 01.1982
1266.	Никольская церковь	д.Керстово	Акт постановки на учет № 7-4 от 02.02.1989
1267.	Жилой дом Аболайнен	д.Кикерицы	Акт постановки на учет № 7-1 от 01.1982
1268.	Жилой дом Савельева	д.Кикерицы	Акт постановки на учет № 7-1 от 01.1982
1269.	Водяная мельница	д.Килли	Акт постановки на учет № 7-1 от 01.1982
1270.	Жилой дом Африкантовой	д.Килли	Акт постановки на учет № 7-1 от 01.1982

1271.	“Башенные колодцы”	д. Кирьямо	Акт постановки на учет № 7-1 от 01.1982
1272.	Усадьба «Литизно»	д. Литизно Опольевского округа	№ 57/Д, 20 .08.2003г.
1273.	- усадебный дом		
1274.	- конюшня		
1275.	Жилой дом Богдановых	д.Лялицы	Акт постановки на учет № 7-1 от 01.1982
1276.	Водяная мельница	д.Лялицы	Акт постановки на учет № 7-1 от 01.1982
1277.	Усадьба Норда	д. Мануйлово	Акт постановки на учет № 7-1 от 01.1982
1278.	- усадебный дом		
1279.	- парк, 3 га.		
1280.	Часовня св.Георгия	д.Мануйлово	Акт постановки на учет № 7-1 от 01.1982
1281.	Жилой дом Тимофеевой Е.Ф	д.Малли	Акт постановки на учет № 7-1 от 01.1982
1282.	Крестовоздвиженская церковь	д.Ополье	Акт постановки на учет № 7-1 от 01.1982
1283.	Мельница каменная	д. Первое Мая Большелуцкого округа	Акт постановки на учет № 57/Д от 20.08.03
1284.	Дубовая роща , 4 га	д. Пумалицы кладбище	Акт постановки на учет № 10/Д от 07.09.98
1285.	Церковь св. вмч. Георгия Победоносца, каменная	д. Ратчино Кайболовского округа	Учетная карта № 003 от 22.02.2013 г.
1286.	Дубовая роща (20 га)	д. Руддилово Котельского округа	Акт постановки на учет № 10/Д от 07.09.98
1287.	Дом Поляковых деревянный с каменным двором	д. Ручьи Сойкинского округа.	№ 57/Д 20.08.2003
1288.	Парк усадьбы барона Корфа с прудом	д.Сала	Акт постановки на учет № 7-7 от 24.02.1993
1289.	Церковь свт. Николая Чудотворца, каменная	Нежилая местность б.Сойкино Сойкинского округа	Акт постановки на учет № 57/Д от 20.08.03
1290.	Усадьба И.И.Дибича, К.К.Притвица «Забалканская»	Ст.Гарколово Сойкинского округа	Акт постановки на учет № 57/Д от 20.08.03
1291.	- Башня «Дибича» (фрагмент усадебного дома)		
1292.	- хозпостройка (дом управляющего)		
1293.	- дубовая роща		
1294.	Церковь Архистратига Михаила	д.Удосолово Котельского округа	Акт постановки на учет № 57/Д от 20.08.03

1295.	Часовня Креста Господня	д. Хаболово Котельского округа	Акт постановки на учет № 57/Д от 20.08.03
1296.	Парк усадьбы «Сойкинская», на площади 13 га.	д. Югантово (северо-западнее деревни у шоссе в д. Вистино)	Акт постановки на учет № 10/Д от 07.09.98
1297.	Маяк южный гогландский	о. Гогланд, южная оконечность	Акт постановки на учет № 33/Д от 15.10.2001
1298.	Комплекс жилой застройки при южном гогландском маяке	о. Гогланд, южная оконечность	Акт постановки на учет № 33/Д от 15.10.2001
1299.	Жилой дом		
1300.	Хоз. постройка № 1		
1301.	Хоз. постройка № 2		
1302.	Фундамент здания		
1303.	Здание бывшего казино	о. Гогланд	Акт постановки на учет № 33/Д от 15.10.2001
1304.	Градостроительный комплекс деревни Киискинкюля	о. Гогланд	Акт постановки на учет № 33/Д от 15.10.2001
1305.	Памятник А.С. Попову	о. Гогланд, т.н. «сопка Попова», высота над уровнем моря 175,7 м.	Акт постановки на учет № 32/Д от 14.09.2001
1306.	Памятный знак в честь А.С. Попова и первого практического сеанса радиосвязи	о. Гогланд, т.н. «сопка Попова», высота над уровнем моря 175,7 м.	Акт постановки на учет № 32/Д от 14.09.2001
1307.	Астрономический пункт «Гогланд» (точка Z)	о. Гогланд, 0,7 км к З от пристани Суркюла, на горизонтальной скальной площадке	Акт постановки на учет № 18/Д от 25.09.2000
1308.	Геодезический пункт «Мякипяллюс» (Мекипелюс)	о. Гогланд, 1,3 км к ЮЗ от пристани Суркюла, на вершине с отметкой «143,0» на скальной площадке	Акт постановки на учет № 18/Д от 25.09.2000
1309.	Гражданское кладбище: территория - ограда - часовня - захоронения (28)	о. Гогланд, южный берег бухты Суркюлян-Лахти	Акт постановки на учет № 16/Д от 17.11.2000
1310.	ДОТ	г. Кингисепп, ул. Обьезжая, за д. 8 б на высоком берегу р. Луги, близ ж/ж полотна	Акт постановки на учет № 43/Д от 26.03.2002 г.
1311.	Захоронение матроса Иванова В.З.	о. Гогланд, гражданское кладбище	Акт постановки на учет № 15/Д от 17.11.2000 г.
1312.	Захоронение Меринова М.Н.	о. Гогланд, гражданское кладбище	Акт постановки на учет № 15/Д от

			17.11.2000 г.
1313.	Захоронение Рудого Н.В.	о.Гогланд, гражданское кладбище	Акт постановки на учет № 15/Д от 17.11.2000 г.
1314.	Захоронение Русака А.И.	о.Гогланд, за пределами гражданского кладбища	Акт постановки на учет № 15/Д от 17.11.2000 г.
1315.	Памятник обелиск военным морякам с захоронением контр-адмирала Святова И.Г.	о.Гогланд, восточный берег бухты Суркюлян-Лахти	Акт постановки на учет № 15/Д от 17.11.2000 г.
1316.	Памятный знак на месте первой в Финском заливе спасательной станции	о.Гогланд, южный берег бухты Суркюлян-Лахти	Акт постановки на учет № 15/Д от 17.11.2000 г.
	Киришский район		
1317.	Фрагменты парка усадьбы «Будково»	д.Будково Будогощская волость	Акт постановки на учет № 9/д от 21.09.1998
1318.	Фрагменты прицерковного сада	д.Клинково Будогощская волость	Акт постановки на учет № 9/д от 21.09.1998
1319.	Фрагменты парка усадьбы «Оснички»	ур.Оснички, Глажевская волость р.Волхов, берег реки	Акт постановки на учет № 9/д от 21.09.1998
1320.	Парк усадьбы «Лашино» на площади 10 га	д.Лашино Будогощская волость (д.Среднее Село)	Акт постановки на учет № 9/д от 21.09.1998
1321.	Церковь Покрова Пресвятой Богородицы	д.Мелехово	Акт постановки на учет № 48/д от 18.10.2002 г.
1322.	Церковь Иоанна Предтечи	д.Мотохово	Акт постановки на учет № 48/д от 18.10.2002 г.
1323.	Памятный знак на рубеже обороны Ленинграда в марте-апреле 1942 г., где сражались и погибли советские воины 25 стрелкового полка 44 стрелковой дивизии. Командир полка подполковник Соловьев С.В.	5 км от с. Посадников Остров, на окраине болота «Соколий мох», вблизи отм. 42,3 военного времени	Акт постановки на учет № 92-Д от 16.04.2010 г.
	Кировский район		
1324.	Никольская церковь	д.Кобона Суховская волость	Акт постановки на учет № 9-3 от 02.12.1993
Учтен в Волховском районе	Новоладожский канал (б. канал Александра 2) - 110 км. общая протяженность	Кировский р-н, Волховский р-н	Акт постановки на учет № 3-9 от 23.04.1992
1325.	Водосброс	б.д.Белозерка	Акт постановки на учет № 9-3 от 02.12.1993
1326.	Караулка (кам)	б.д.Белозерка	Акт постановки на

			учет № 9-3 от 02.12.1993
1327.	Караулка	д.Кобона	Акт постановки на учет № 9-8 от 21.04.1999
1328.	Мост гранитный щитовой северный водоспуск	д.Кобона	Акт постановки на учет № 9-8 от 21.04.1999
1329.	Водоспуск северный щитовой, гранитный	д.Нижняя Шальдиха Путиловская волость	Акт постановки на учет № 49/Д от 25.11.02
1330.	Бечевой мост через р.Шальдиху	д.Нижняя Шальдиха	Акт постановки на учет № 49/Д от 25.11.02
1331.	Водоспуск северный щитовой, гранитный	д.Нижняя Назия г.п.Приладожский	Акт постановки на учет № 49/Д от 25.11.02
1332.	Караулка	д. Назия, Староладожский канал, д.46	Акт постановки на учет № 49/Д от 25.11.02
1333.	Роща лиственниц площадь 2 га	д.Петровщина Путиловская волость	Акт постановки на учет № 9/д от 25.09.1998
1334.	Прицерковный сад на площади 2 га	пос.Путилово Путиловская волость	Акт постановки на учет № 9/д от 25.09.1998
1335.	Часовня придорожная из путиловской плиты	пос.Путилово на въезде в поселок со стороны Мурманского шоссе	Акт постановки на учет № 9-1 от 24.09.1985
1336.	Часовня, кам.	с. Путилово	Акт постановки на учет № 9-1 от 24.09.1985
1337.	Пруд – пожарный водоем	с. Путилово	Акт постановки на учет № 49/Д от 25.11.02
1338.	Мост арочный, кам.	пос.Путилово, через р.Рябиновку Путиловская волость	Акт постановки на учет № 9-1 от 24.09.1985
1339.	Церковь кам.	д.Сологубовка	Акт постановки на учет № 9-1 от 24.09.1985
1340.	Ансамбль Бугровского маяка	17 км от г.Шлиссельбург, на южном берегу Ладожского озера, вблизи б.д.Бугры напротив бухты Петрокрепость	Акт постановки на учет № 9-6 от 15.06.1999
1341.	- Бугровский маяк		
1342.	- Дом смотрителя маяка		
1343.	- Хозяйственная постройка при маяке (ледник)		
1344.	Полковое кладбище 11 с.д.	Ю-в окраина урочища Тортолово	Акт постановки на учет № 21-Д от 26.01.01г.
1345.	Полковое кладбище 64 с.д.	2.5 км сев. м.Карбусель 0.6 км зап. оз. Заднее 0.3. км сев. оз. Глухое	Акт постановки на учет № 21-Д от 26.01.01г.

1346.	Гостиный двор	г.Шлиссельбург, Жука, 2	Акт постановки на учет № 9-2 от 24.09.1986
1347.	Жилой 2-этажный кирпичный дом	г.Шлиссельбург, Жука, 1	Акт постановки на учет № 9-2 от 24.09.1986
1348.	Здание Горисполкома	г.Шлиссельбург, Жука, 5	Акт постановки на учет № 9-2 от 24.09.1986
1349.	Жилой дом (2-этажный кирпичный)	г.Шлиссельбург, Жука, 7	Акт постановки на учет № 9-2 от 24.09.1986
1350.	Жилой дом (2-этажный кирпичный)	г.Шлиссельбург, Красная пл., 2	Акт постановки на учет № 9-2 от 24.09.1986
1351.	Жилой дом (3-этажный кирпичный)	г.Шлиссельбург, Красная пл., 3	Акт постановки на учет № 9-2 от 24.09.1986
1352.	Жилой дом (3-этажный кирпичный)	г.Шлиссельбург, Чекалова, 4	Акт постановки на учет № 9-2 от 24.09.1986
1353.	Комплекс зданий ситценабивной фабрики; судоремонтные мастерские	г.Шлиссельбург, Фабричный остров	Акт постановки на учет № 9-7 от 18.11.1999
1354.	- 3-х этажный корпус заводоуправления		
1355.	- объем парадной лестницы		
1356.	- 3-х этажный корпус		
1357.	- водонапорная башня		
1358.	- 2-х этажный корпус		
1359.	- 2-х этажный корпус		
1360.	- 1 этажное пожарное депо	г.Шлиссельбург, Фабричный остров, на бер.р.Малая Невка, к северо-востоку от моста	
1361.	- производственный корпус на высоком цокольном этаже	г.Шлиссельбург, Фабричный остров, в ряду цехов ориентированных на р.Неву	
1362.	- производственный корпус на высоком цокольном этаже	г.Шлиссельбург, Фабричный остров	
1363.	- 2-х этажный корпус	г.Шлиссельбург, Фабричный островнапротив цеха № 17	
1364.	- проходная	г.Шлиссельбург, Фабричный остров к юго-западу от моста	
1365.	- дом управляющего (заводоуправление)	г.Шлиссельбург, Красный пр., 50	
1366.	Цепной мост	г.Шлиссельбург, между дамбой и территорией	Акт постановки на учет № 9-7 от

		Соборного комплекса на Красной площади	18.11.1999
1367.	Станция Императорского общества спасания на водах	г.Шлиссельбург, дамба ул.Новолодожский канал, д. 6	Акт постановления на учет № 46-д от 17.10.99
1368.	Мост арочный каменный	д.Васильково г.п.Назия р.Ладва Назиевское гп	Акт постановления на учет № 9-1 от 24.09.1985
	Лодейнопольский район		
1369.	Дом с мезонином лесопромышленника Якимовского	п.Доможирово, левый берег р.Оять сев. Моста, 300 м от шоссе Сясьстрой – Лодейное Поле	Акт постановления на учет № 10-6 от 12.04.1994
1370.	Жилой дом с мезонином	п.Доможирово, на правом берегу р.Оять, южнее моста д. Вахнова Кара, ул. Набережная, д.6	Акт постановления на учет № 10-6 от 12.04.1994
1371.	Сооружение водозабора (наб. р.Свирь, у пристани)	г.Лодейное Поле, наб.р.Свирь, у пристани	Акт постановления на учет № 10-4 от 15.03.1993
1372.	Пожарная часть	г.Лодейное Поле, ул.Ленина, 25	Акт постановления на учет № 10-4 от 15.03.1993
1373.	Комплекс почты	г.Лодейное Поле, ул.Ленина, 27 Урицкого, 3	Акт постановления на учет № 10-4 от 15.03.1993
1374.	- главное здание		
1375.	- корпус вспомогательный		
1376.	- хоз.постройка		
1377.	Жилой дом с лавкой (торговым 1-ым этажом)	г.Лодейное Поле, ул.Ленина, 14 К.Маркса, 38	Акт постановления на учет № 10-4 от 15.03.1993
1378.	Купеческий дом	г.Лодейное Поле, ул.Урицкого, 2	Акт постановления на учет № 10-4 от 15.03.1993
1379.	Служебный железнодорожный флигель	г.Лодейное Поле, Ив.Ярославцева, д.1	Акт постановления на учет № 10-4 от 15.03.1993
1380.	Педагогическое училище	г.Лодейное Поле, ул.Гагарина, 10	Акт постановления на учет № 10-4 от 15.03.1993
1381.	Казначейство (НКВД)	г.Лодейное Поле, ул.Ульяновская, 5	Акт постановления на учет № 10-4 от 15.03.1993
1382.	Железнодорожный техникум	г.Лодейное Поле, (Манинское поле) ул.Железнодорожная-Свердлова, 2	Акт постановления на учет № 10-4 от 15.03.1993
1383.	Лавки купца Манина	г.Лодейное Поле, ул.Ударника, 11	Акт постановления на учет № 10-4 от 15.03.1993

1384.	Часовня во имя (иконы) Божией Матери "Троеручицы"	д.Люговичи, Имоченская волость	Акт постановки на учет № 10-7 от 10.01.1995
1385.	Церковь во имя Тихвинской иконы Божией Матери	д.Пирозеро Тервеническая волость	Акт постановки на учет № 10-7 от 10.01.1995
1386.	Жилой дом (купца Швангейма Н.А.)	д.Пирозеро Тервеническая волость	Акт постановки на учет № 10-7 от 10.01.1995
1387.	Жилой дом (купца Швангейма А.А.)	д.Пирозеро Тервеническая волость	Акт постановки на учет № 10-7 от 10.01.1995
1388.	Лабаз	д.Хмелезеро Тервеническая волость	Акт постановки на учет № 10-7 от 10.01.1995
1389.	Церковь во имя Николая Чудотворца	д.Хмелезеро Тервеническая волость	Акт постановки на учет № 10-7 от 10.01.1995
1390.	Парк «Свирская Победа»	г.Лодейное Поле	Акт постановки на учет № 81/д от 05.02.2009 г.
1391.	Памятник «Приказ»	г.Лодейное Поле	Акт постановки на учет № 81/д от 05.02.2009 г.
1392.	Комплекс Введено-Оятского монастыря	п.ст. Оять	Акт постановки на учет № 10-6 от 12.04.1994
1393.	- Угловой флигель (сторожка)		
1394.	- Конюшня с кузницей		
1395.	- Работный дом		
1396.	Жилой дом-особняк	г.Лодейное Поле, ул.Ленина, 41 или Володарского, 36	Акт постановки на учет № 10-4 от 15.03.1993
1397.	Купеческий дом	г.Лодейное Поле, ул.Урицкого, 4	Акт постановки на учет № 10-4 от 15.03.1993
1398.	Водонапорная башня	г.Лодейное Поле, Привокзальная пл.	Акт постановки на учет № 10-4 от 15.03.1993
1399.	Поликлиника	г.Лодейное Поле, Октябрьский пр. (между пер. Свердлова и Рабочим)	Акт постановки на учет № 10-4 от 15.03.1993
1400.	Баня	г.Лодейное Поле, Коммунаров, 4	Акт постановки на учет № 10-4 от 15.03.1993
1401.	Школа	г.Лодейное Поле, ул.Маркса, 36	Акт постановки на учет № 10-4 от 15.03.1993
1402.	Гимназия (училище)	г.Лодейное Поле, ул.Ленина, 18	Акт постановки на учет № 10-4 от

			15.03.1993
	Ломоносовский район		
1403.	Дачный дом	г.п.Большая Ижора, Лесная, 8	Акт постановления на учет № 11-2 от 02.10.1985
1404.	Дачный дом	г.п.Большая Ижора, Приморское шоссе, 184	Акт постановления на учет № 11-2 от 02.10.1985
1405.	Дом крестьянской усадьбы	д.Большое Коновалово, 9 Бронинская волость	Акт постановления на учет № 11-2 от 02.10.1985
1406.	Парк усадьбы «Верхняя Рудица» на площади 10,7 га.	д.Верхние Рудицы	Акт постановления на учет № 11/д от 14.09.1998
1407.	Монастырский ансамбль: - церковь с колокольной и братские кельи - ограда с башнями - настоятельский корпус - хозяйственный корпус - погреб - церковь	п.Виллози	Акт постановления на учет № 11-3 от 11.05.86 г.
1408.	Мыза «Лапинская»	д.Вильповицы	Акт постановления на учет № 11-7 от 16.10.89
1409.	Господский дом		
1410.	Второй господский дом		
1411.	Хозяйственная постройка дворового каре		
1412.	Гостевой флигель		
1413.	Скотный двор		
1414.	Молочня		
1415.	Сенной сарай		
1416.	Бассейн		
1417.	Плодовый усадебный сад 5 га		
1418.	Природный ландшафт, оформленный при усадебном строительстве (склон ложбины и шлейф глинта, посадки декоративного кустарника, аллеи, руины мельницы на роднике) 40 га		
1419.	Фрагмент ограды дворового каре	д.Волковицы, Ломоносовский район	Акт постановления на учет № 11-11 от 15.06.93 г.
1420.	Южная ограда парадного въезда во дворовое каре		
1421.	Усадебный комплекс «Волковицы», «Надеждино»	д.Воронино Лопухинская волость	Акт постановления на учет № 11-1 от 15.10.83 г.
1422.	Усадебный комплекс (усадебный дом, два амбара, парк 2.5 га)	ж.д.ст. Воронка	Акт постановления на учет № 11-1 от 15.10.83 г.
1423.	Усадебный комплекс (каменная набережная, руины мельницы, плотины, дома,		

	парк с прудами)		
1424.	Усадебный комплекс	д.Гора-Валдай Ломоносовский район	Акт постановки на учет № 11-5 от 14.03.88
1425.	господский дом		
1426.	дом управляющего		
1427.	зимняя кухня		
1428.	церковь		
1429.	скотный двор с оградой		
1430.	конюшня		
1431.	свинарник с водонапорной башней		
1432.	парк 3 га	на берегу Горавалдайского озера	
1433.	Усадьба Гревова (бывших владельцев Меньшиковых- Зиновьевых)	п.Копорье	Акт постановки на учет № 11-10 от 28.06.1992
1434.	парк 45 га с прудами и остатками фундаментов парковых сооружений		
1435.	оранжерея		
1436.	мельница		
1437.	хоз.постройки		
1438.	хоз.постройки		
1439.	дом управляющего		
1440.	фундамент усадебного дома		
1441.	павильон «Эрмитаж»		
1442.	Фрагменты парка усадьбы «Боровская»	д.Красный Бор	Акт постановки на учет № 11/д от 14.09.1998
1443.	Усадебный комплекс в д. Куммолово	д.Куммолово	Акт постановки на учет № 11-10 от 28.06.1992
1444.	усадебный дом		
1445.	кавалерский корпус		
1446.	хозяйственный корпус (бывшие конюшни)		
1447.	парк 18,6 га с прудовой системой и остатками фундаментов парковых сооружений		
1448.	Комплекс лоцманского селения:		
1449.	Здание лоцманского собрания с церковью Николая Чудотворца	Приморское шоссе, 36	Акт постановки на учет № 11-9 от 07.05.1991
1450.	Ледник при Лоцманском собрании	ул. Лоцманская, 36	Акт постановки на учет № 11-9 от 07.05.1991
1451.	Прачечная, баня	ул. Лоцманская	Акт постановки на учет № 11-9 от 07.05.1991
1452.	Дворницкая	У входа в сад Лоцманского собрания	Акт постановки на учет № 11-9 от 07.05.1991

1453.	Жилой дом лоцмана	Приморское шоссе, 9	Акт постановки на учет № 11-12 от 20.01.1993
1454.	Жилой дом пенсионера-лоцмана	Приморское шоссе, 10	Акт постановки на учет № 11-12 от 20.01.1993
1455.	Жилой дом пенсионера-лоцмана	Приморское шоссе, 12	Акт постановки на учет № 11-12 от 20.01.1993
1456.	Жилой дом лоцмана	Приморское шоссе, 13	Акт постановки на учет № 11-12 от 20.01.1993
1457.	Жилой дом лоцмана	Приморское шоссе, 15	Акт постановки на учет № 11-12 от 20.01.1993
1458.	Жилой дом пенсионера-лоцмана	Приморское шоссе, 16	Акт постановки на учет № 11-12 от 20.01.1993
1459.	Жилой дом лоцмана	Приморское шоссе, 17	Акт постановки на учет № 11-12 от 20.01.1993
1460.	Жилой дом лоцмана	Приморское шоссе, 19	Акт постановки на учет № 11-12 от 20.01.1993
1461.	Жилой дом лоцмана	Приморское шоссе, 21	Акт постановки на учет № 11-12 от 20.01.1993
1462.	Жилой дом лоцмана	Приморское шоссе, 23	Акт постановки на учет № 11-12 от 20.01.1993
1463.	Жилой дом лоцмана	Приморское шоссе, 25	Акт постановки на учет № 11-12 от 20.01.1993
1464.	Жилой дом лоцмана	Приморское шоссе, 27	Акт постановки на учет № 11-12 от 20.01.1993
1465.	Жилой дом лоцмана	Приморское шоссе, 29	Акт постановки на учет № 11-12 от 20.01.1993
1466.	Жилой дом лоцмана	Приморское шоссе, 31	Акт постановки на учет № 11-12 от 20.01.1993
1467.	Жилой дом лоцмана	Приморское шоссе, 33	Акт постановки на учет № 11-12 от 20.01.1993
1468.	Жилой дом лоцмана	Приморское шоссе, 35	Акт постановки на учет № 11-12 от 20.01.1993
1469.	Дворницкая	Лоцманская, 2	Акт постановки на учет № 11-12 от 20.01.1993
1470.	Жилой дом лоцмана	Лоцманская, 3	Акт постановки на учет № 11-12 от

			20.01.1993
1471.	Жилой дом лоцмана	Лоцманская, 5	Акт постановки на учет № 11-12 от 20.01.1993
1472.	Жилой дом лоцмана	Лоцманская, 7	Акт постановки на учет № 11-12 от 20.01.1993
1473.	Дворницкая	Лоцманская, 8	Акт постановки на учет № 11-12 от 20.01.1993
1474.	Жилой дом лоцмана	Лоцманская, 9	Акт постановки на учет № 11-12 от 20.01.1993
1475.	Жилой дом лоцмана	Лоцманская, 10	Акт постановки на учет № 11-12 от 20.01.1993
1476.	Жилой дом лоцмана	Лоцманская, 11	Акт постановки на учет № 11-12 от 20.01.1993
1477.	Жилой дом лоцмана	Лоцманская, 13	Акт постановки на учет № 11-12 от 20.01.1993
1478.	Жилой дом лоцмана	Лоцманская, 15	Акт постановки на учет № 11-12 от 20.01.1993
1479.	Жилой дом лоцмана	Лоцманская, 16	Акт постановки на учет № 11-12 от 20.01.1993
1480.	Жилой дом лоцмана	Лоцманская, 17	Акт постановки на учет № 11-12 от 20.01.1993
1481.	Жилой дом лоцмана	Лоцманская, 19	Акт постановки на учет № 11-12 от 20.01.1993
1482.	Жилой дом лоцмана	Лоцманская, 21	Акт постановки на учет № 11-12 от 20.01.1993
1483.	Жилой дом лоцмана	Лоцманская, 23	Акт постановки на учет № 11-12 от 20.01.1993
1484.	Жилой дом лоцмана	Лоцманская, 25	Акт постановки на учет № 11-12 от 20.01.1993
1485.	Жилой дом лоцмана	Лоцманская, 27	Акт постановки на учет № 11-12 от 20.01.1993
1486.	Жилой дом лоцмана	Лоцманская, 29	Акт постановки на учет № 11-12 от 20.01.1993
1487.	Амбулатория	Приморское шоссе, 20	Акт постановки на учет № 11-12 от 20.01.1993
1488.	Церковь Св.Николая	Приморское шоссе, 18	Акт постановки на

			учет № 11-9 от 07.05.1991
1489.	Усадебно-монастырский комплекс Петра и Павла	д.Нижняя Колония	Акт постановления на учет № 11-3 от 11.05.1986
1490.	кирха с настоятельским корпусом		
1491.	погреб		
1492.	Усадебный комплекс декабриста Н.Н. Оржицкого	д.Оржицы	Акт постановления на учет № 11-7 от 16.10.1989
1493.	руины господского дома		
1494.	руины господского дома		
1495.	руины хозя йственной постройки		
1496.	усадебный парк с водной системой (водопадом, прудом, остатками плотины, ручьем) 20 га		
1497.	Усадебный комплекс Плаутина Н.Ф. и вел.кн. Елены Павловны	д.Старые Медуши	Акт постановления на учет № 11-1 от 15.10.1983
1498.	парк 5 га, 2 пруда		
1499.	Комплекс больницы	д.Черемыкино	Акт постановления на учет № 11-5 от 14.03.1988
1500.	- больничный корпус - хоз. корпус		
1501.	- рабочий дом		
1502.	- дом управляющего		
1503.	- ледник		
1504.	Лесная дача герцога Мекленбург – Стрелецкого	д.Черемыкино	Акт постановления на учет № 11-3 от 11.05.1986
1505.	Дачный дом дерев.	д.Черная Лахта	Акт постановления на учет № 11-2 от 02.10.1985
1506.	Дачный дом дерев.	д.Черная Лахта, 13	Акт постановления на учет № 11-2 от 02.10.1985
1507.	Дачный комплекс	д.Черная Лахта,. 59-а	Акт постановления на учет № 11-2 от 02.10.1985
1508.	дачный дом дерев.с погребом		
1509.	хоз.постройка каменная		
1510.	Место захоронения красноармейцев (металлическая пирамида) , 1919 г.	д. Кавелахта, 700 м к юго-западу от ж.д. ст. Можайская	выявленный Акт № 1 от 07.09.1998 г.
1511.	Мемориальный комплекс, посвященный подвигу Героя Советского Союза Александра Типанова	в 1 км к В от Красного Села, на высоте 112,0 – Лысой горе, Виллозского СП	выявленный Акт № 88-д от 02.04.2010 г.
1512.	- дот		
1513.	- шесть наклонных пилонов на пьедестале		
1514.	- гранитная стела		

1515.	- бетонная плита с памятным текстом		
1516.	- надолбы (7)		
1517.	- гранитная стела (указатель мемориала)		
	Лужский район		
1518.	Ансамбль Череменецкого монастыря	м. Череменец	Акт постановки на учет № 12-1 от 08.06.1980
1519.	Территория м-ря, 6 га		
1520.	Собор Иоанна Богослова, кам.		
1521.	Настоятельский корпус, дер.		
1522.	Стронноприимная, кам.		
1523.	Келейный корпус, кам. 2 этажн.		
1524.	Кузница кам.		
1525.	Хлебопекарня, кам.		
1526.	Ледник, кам		
1527.	Монастырская ограда, арочные ворота		
1528.	Братские кельи, дер.		
1529.	Подпорные стенки, лестницы, пирс		
1530.	Монастырское кладбище		
1531.	Трапезная кам.		
1532.	ц. Иоанна Предтечи, кам.	с.Каменные (Мошковые) Поляны Тесовское СП	Акт постановки на учет № 12-1 от 08.06.1980
1533.	ц. Спаса Нерукотворенного, дер.	с.Сяберо Волошовское СП	Акт постановки на учет № 12-1 от 08.06.1980
1534.	ц. Флора и Лавра, кам. ограда	д.Клюкошицы Ям-Тесовское СП	Акт постановки на учет № 12-1 от 08.06.1980
1535.	Никольская ц. кам.	с.Рель Осьминское СП	Акт постановки на учет № 12-1 от 08.06.1980
1536.	Воскресенская ц., кам.	д.Голубково Скребловское СП	Акт постановки на учет № 12-1 от 08.06.1980
1537.	Никольская ц. дерев.	д.Заозерье Дзержинское СП	Акт постановки на учет № 12-1 от 08.06.1980
1538.	часовня Иоанна Богослова кам.	д.Наволоч Скребловское СП	Акт постановки на учет № 12-1 от 08.06.1980
1539.	Усадебный комплекс «Заполье» Бильдерлинга	п.Володарское Володарское СП	Акт постановки на учет № 12-1 от 08.06.1980
1540.	Усадебный дом, дер.		
1541.	Парк, 20 га, малые архитектурные формы (2 грота, 3 тоннеля, 3 лестн. Спуска, фонтан, кам. Ограды, ворота, подпорные арки)		

1542.	Гостевой флигель, кирп		
1543.	Молочная, кам.		
1544.	Конюшня, каретная		
1545.	Дом приказчика		
1546.	Хозяйственный корпус, 2 эт., кам.		
1547.	Производственный корпус, кирп.		
1548.	Часовня-усыпальница Бильдерлинга		
1549.	Усадебный комплекс «Ильжо» Фан дер Флита	д.Ильжо Серебрянское СП	Акт постановки на учет № 12-1 от 08.06.1980
1550.	Усадебный дом, дер.		
1551.	Дом охотника, кам.		
1552.	Молочная, кам.		
1553.	Дом приказчика, деревян.		
1554.	Ледник и кладовая, кам.		
1555.	Каретный сарай, кам.		
1556.	Парк и березовая роща, 20 га	д.Голубково Скребловское СП	Акт постановки на учет № 12-1 от 08.06.1980
1557.	Усадьба «Голубково»		
1558.	Усадебный дом, дер.		
1559.	Парк, 10 га, аллеи	д.Наволоок Скребловское СП	Акт постановки на учет № 12-1 от 08.06.1980
1560.	Усадьба «Наволоок»		
1561.	Усадебный дом, дер.		
1562.	Парк, 4 га, аллеи, пруд	п. Дзержинский Дзержинское СП	Акт постановки на учет № 12-1 от 08.06.1980
1563.	Усадебный комплекс «Рапти»		
1564.	Фундаменты дворца, лестничный спуск, подпорная стена с пандусами		
1565.	Оранжерейный корпус, кам		
1566.	Дом управляющего, кам.		
1567.	Кухонный флигель		
1568.	Конюшня		
1569.	Дом садовника		
1570.	Хозяйственная постройка		
1571.	Регулярный парк, 9 га, пруды, каналы, аллеи	д.Солнцев Берег Дзержинское СП	Акт постановки на учет № 12-1 от 08.06.1980
1572.	Усадьба «Солнцев берег»		
1573.	Парк, 7 га, аллеи		
1574.	Дом приказчика		
1575.	Хозяйственная постройка	сан. «Красный вал» Скребловское СП	Акт постановки на учет № 12-1 от 08.06.1980
1576.	Парк усадьбы Глинки-Маррина «Нижговицы» 86 га, аллеи, фонтан		
1577.	Парк усадьбы Веймарна «Муравейно», 7 га, аллеи	д.Муравейно Толмачевское ГП	Акт постановки на учет № 12-1 от 08.06.1980
1578.	Деревянный усадебный дом		
1579.	Парк усадьба «Репьи» 6 га	д.Репьи Скребловское СП	Акт постановки на учет № 12-1 от 08.06.1980
1580.	Дом приказчика, кам.		
1581.	Часовня, кам.		
1582.	Скотный двор		

1583.	Здание, где был организован и работал в 1917 г. Лужский комитет РСДРП	г. Луга, пр. Кирова, 50	Акт постановки на учет № 12-2 от 12.04.1986
1584.	Женская «Мариинская» гимназия	г. Луга, пр. Володарского, 9	Акт постановки на учет № 12-2 от 12.04.1986
1585.	Дом купца Андреева	г. Луга, пр. Кирова, 71	Акт постановки на учет № 12-2 от 12.04.1986
1586.	Здание железнодорожной школы	г. Луга, пр. Урицкого, 59/15	Акт постановки на учет № 12-2 от 12.04.1986
1587.	Гражданское здание	г. Луга, пр. Урицкого, 54	Акт постановки на учет № 12-2 от 12.04.1986
1588.	Дом служащих костела	г. Луга, пр. Кирова, 45	Акт постановки на учет № 12-2 от 12.04.1986
1589.	Доходный дом Черемнецкого монастыря	г. Луга, пр. Кирова, 59	Акт постановки на учет № 12-2 от 12.04.1986
1590.	Жилой дом	г. Луга, пр. Кирова, 40	Акт постановки на учет № 12-2 от 12.04.1986
1591.	Жилой дом	г. Луга, пр. Кирова, 55/2	Акт постановки на учет № 12-2 от 12.04.1986
1592.	Жилой дом	г. Луга, пр. Кирова, 36	Акт постановки на учет № 12-2 от 12.04.1986
1593.	Жилой дом	г. Луга, пр. Кирова, 53/1	Акт постановки на учет № 12-2 от 12.04.1986
1594.	Жилой дом	г. Луга, пр. Кирова, 34	Акт постановки на учет № 12-2 от 12.04.1986
1595.	Жилой дом	г. Луга, пр. Кирова, 47	Акт постановки на учет № 12-2 от 12.04.1986
1596.	Жилой дом	г. Луга, пр. Кирова, 39	Акт постановки на учет № 12-2 от 12.04.1986
1597.	Жилой дом	г. Луга, пр. Кирова, 24	Акт постановки на учет № 12-2 от 12.04.1986
1598.	Жилой дом	г. Луга, ул. Ленинградская, 27	Акт постановки на учет № 12-2 от 12.04.1986
1599.	Жилой дом	г. Луга, ул. Гагарина, 37/2	Акт постановки на учет № 12-2 от 12.04.1986
1600.	Гостиный двор (престроен)	г. Луга, пр. Кирова, 56	Акт постановки на учет № 12-2 от

			12.04.1986
1601.	Церковь 24-й артиллерийской бригады	г.Луга, ул.Победы,14	Акт постановки на учет № 12-2 от 12.04.1986
1602.	Мельница Штоля	г.Луга, берег оз. Омчино	Акт постановки на учет № 12-2 от 12.04.1986
1603.	Городской сквер (1 га)	г.Луга, центр города	Акт постановки на учет № 12-2 от 12.04.1986
1604.	Городской парк (28 га)	г.Луга, заречная часть города	Акт постановки на учет № 12-2 от 12.04.1986
1605.	Памятник 200-летию Луги	г.Луга, в центра города	Акт постановки на учет № 12-2 от 12.04.1986
1606.	Собор Казанской иконы Божьей Матери	г.Луга, ул.Гагарина, 27	Акт постановки на учет № 12-2 от 12.04.1986
1607.	4 флигеля бывшей почтовой станции, каменные, XIX в.	с. Ящера Мшинское СП	Акт постановки на учет № 16-3 от 21.06.1988
1608.	Парная скульптура львов	п-т "Зеленый Бор" Лужское ГП	Акт постановки на учет № 12-5 от 28.10.1988
1609.	Скульптура собаки	п-т "Зеленый Бор" Лужское ГП	Акт постановки на учет № 12-5 от 28.10.1988
1610.	Парная скульптура львов	д/о "Луга" Заклинская волость	Акт постановки на учет № 12-5 от 28.10.1988
1611.	Здание школы, кам.	д.Большое Конезерье Володарское СП	Акт постановки на учет № 12-6 от 22.05.1990
1612.	Церковь Покрова Пресвятой Богородицы, кам.	д.Вычелобок, Заклинское СП	Акт постановки на учет № 12-6 от 22.05.1990
1613.	Каменная часовня	д.Вяжищи Ям-Тесовское СП	Акт постановки на учет № 12-6 от 22.05.1990
1614.	Часовня Св.Трофимия	с.Городец Володарское СП	Акт постановки на учет № 12-6 от 22.05.1990
1615.	Здание чайной (дом купца Носова)	с.Городец Володарское СП	Акт постановки на учет № 12-6 от 22.05.1990
1616.	Церковь Знамения Б. Матери, дерев. перестр.	д.Заозерье (Кр.Горы) Толмачевское ГП	Акт постановки на учет № 12-6 от 22.05.1990
1617.	Церковь Св. Климента, каменн.	с.Заполье Ям-Тесовское СП	Акт постановки на учет № 12-6 от 22.05.1990
1618.	Здание церковно-приходской	д.Клюкошицы	Акт постановки на

	школа	Ям-Тесовское СП	учет № 12-6 от 22.05.1990
1619.	Никольская часовня, дер.	д. Нелаи	Акт постановки на учет № 12-6 от 22.05.1990
1620.	Деревянная часовня	д.Псоедь Осьмикнское СП	Акт постановки на учет № 12-6 от 22.05.1990
1621.	Дом мельника	д.Псоедь Осьминское СП	Акт постановки на учет № 12-6 от 22.05.1990
1622.	Михайловская часовня	д.Райково Осьминское СП	Акт постановки на учет № 12-6 от 22.05.1990
1623.	Церковь Сергия Радонежского	с.Ящера Толмачевское ГП	Акт постановки на учет № 12-6 от 22.05.1990
1624.	Воскресенская церковь	пос.Торошковици Дзержинское СП	Акт постановки на учет № 12-6 от 22.05.1990
1625.	Воскресенская церковь	с.Самро Осьминское СП	Акт постановки на учет № 12-6 от 22.05.1990
1626.	Городской особняк	г. Луга, Красной артиллерии, 11а	Акт постановки на учет № 12-7 от 05.02.1996
1627.	Усадебный комплекс «Сырец»	д.Сырец Заклинское СП	Акт постановки на учет № 12-4 от 21.09.1988
1628.	- флигель Господского дома		
1629.	Церковь Архистратига Михаила, перестр.		
1630.	Каретный сарай, кам.		
1631.	Хозяйственная постройка (мельница)		
1632.	Парк 10 га, аллеи, фруктовый сад, фонтанная чаша		
1633.	Усадьба «Наволоки-2» К.Я. Паля	д.Наволоки Скребловское СП	Акт постановки на учет № 12-4 от 21.09.1988
1634.	- господский дом		
1635.	Дом управляющего		
1636.	Хоз. постройка кам.		
1637.	Конюшня, кам.		
1638.	Парк, 10 га, пруд		
1639.	Усадьба «Минкино-Каменка»	д.Каменка Заклинское СП	Акт постановки на учет № 12-4 от 21.09.1988
1640.	Парк, 3 га, аллеи, лестничные спуски, каменистые горки, кедровый участок парка		
1641.	Покровская церковь		
1642.	Баня, кам.		
1643.	Здание богадельни		
1644.	Усадьба «Калищи»	д.Калищи Заклинское СП	Акт постановки на учет № 12-4 от
1645.	Дом управляющего		

1646.	Скотный двор, кам.		21.09.1988
1647.	Сенной сарай, кам.		
1648.	Парк, 6 га, пруды, каналы		
1649.	Парк усадьбы А.Ф. Оболенского, 7 га	д.Перечицы Толмачевское ГП	Акт постановки на учет № 12-4 от 21.09.1988
1650.	Парк усадьбы Коровякова и Аничкова, 2 га	д.Келло Заклинское СП	Акт постановки на учет № 12-4 от 21.09.1988
1651.	Парк усадьбы Целепи на берегу Троицкого озера, 3 га	д.Коленцево на берегу Троицкого озера Оредежское СП	Акт постановки на учет № 12-4 от 21.09.1988
1652.	Парк усадьбы Забельского, 3 га	д.Мерево Заклинское СП	Акт постановки на учет № 12-4 от 21.09.1988
1653.	Дерев. часовня	д.Мерево Заклинское СП	Акт постановки на учет № 12-4 от 21.09.1988
1654.	Усадебный комплекс «Бусаны»	д.Бусаны Володарское СП	Акт постановки на учет № 12-4 от 21.09.1988
1655.	Усадебный дом, кам.		
1656.	Парк, 3 га, пруд, аллеи		
1657.	Конюшня, кирпич		
1658.	Два птичника		
1659.	Усадьба Саккера, хозпостройка, остатки фрагмента парка, I га	д. Ивановское; Володарское СП	Акт постановки на учет № 12-4 от 21.09.1988
1660.	Усадьба «Спицыно»	п/о д/о «Луга»	Акт постановки на учет № 12-4 от 21.09.1988
1661.	- парк, 10 га, аллеи	Заклинское СП	
1662.	Хоз. постройка		
1663.	Оранжерея		
1664.	Усадьба «Васильковичи»: парк, 3 га, хозпостройка	д.Васильковичи Оредежское СП	Акт постановки на учет № 12-4 от 21.09.1988
1665.	Часовня, кам.	д.Луговское Осьминское СП	Акт постановки на учет № 12-4 от 21.09.1988
1666.	Усадьба Ф.И. Щербатского «Лютка»	д.Лютка, Ям-Тесовское СП	Акт постановки на учет № 12-4 от 21.09.1988
1667.	- усадебный дом, кам.		
1668.	Дом управляющего		
1669.	Две хозпостройки		
1670.	Парк усадьбы, 5 га, аллеи		
1671.	Усадьба «Надбелье»	д.Надбелье Ям-Тёсовское СП	Акт постановки на учет № 12-4 от 21.09.1988
1672.	Усадебный парк, 12 га		
1673.	Дом управляющего		
1674.	Скотный двор, кам.		
1675.	Людская		
1676.	Винный погреб		
1677.	Каретный сарай		
1678.	Водонапорная башня		
1679.	Мельница		
1680.	Парк усадьбы Белосельских-	с.Югостицы	Акт постановки на

	Белозерских 4 га	Скребловское СП	учет № 12-4 от 21.09.1988
1681.	Покровская церковь	с.Югостицы Скребловское СП	Акт постановки на учет № 12-4 от 21.09.1988
1682.	Парк усадьбы «Затишье», 20 га	пос.Толмачево Толмачевское ГП	Акт постановки на учет № 12-4 от 21.09.1988
1683.	Усадьба «Тосики»	пос.Толмачево Толмачевское ГП	Акт постановки на учет № 12-4 от 21.09.1988
1684.	- дом управляющего		
1685.	Парк усадьбы, 3га		
1686.	Дом мельника		
1687.	Комплекс дач	м. Железо Толмачевское ГП	Акт постановки на учет № 12-4 от 21.09.1988
1688.	Парк усадьбы «Стелево»	д.Стелево Володарское СП	Акт постановки на учет № 12-4 от 21.09.1988
1689.	Усадьба «Яшера»	д.Красный Маяк Мшинское СП	Акт постановки на учет № 12-4 от 21.09.1988
1690.	- парк усадьбы, 10 га		
1691.	Хоз. постройка, въездные ворота		
1692.	Каретный сарай		
1693.	Хозпостройка, кам.		
1694.	Место захоронения видного государственного деятеля, сподвижника Петра I Ивана Ивановича Неплюева	д. Поддубье, 100-150 м к северу от уличной деревенской застройки, Ретюнское СП	Акт постановки на учет № 85-д от 28.09.2009 г.
1695.	Комплекс зданий военного городка: 38 зданий	г.Луга-3, 1-й полигон	Акт постановки на учет № 12-10 от 17.06.1999
1696.	Парк усадьбы Романщина на площади 8 га	д.Романщина Дзержинское СП	Акт постановки на учет № 12-д от 09.09.98
1697.	Парк усадьбы «Домкино» на площади 15 га	д.Домкино Скребловское СП	Акт постановки на учет № 12-д от 09.09.98
1698.	Церковь Успения Пресвятой Богородицы, каменная	с. Смёшино	Акт постановки на учет № 62/д от 03.03.2004
1699.	Церковь Рождества Иоанна Предтечи, деревянная	с.Щупоголово	Акт постановки на учет № 62/д от 03.03.2004
1700.	Жилой дом	г.Луга, пр.Кирова, 42	Акт постановки на учет № 12-д от 20.06.01
1701.	Жилой дом	г.Луга, Ленинградская, 21	Акт постановки на учет № 26-д от 20.06.01
1702.	Городской дом	г.Луга, ул.Т. Петровой, 16	Акт постановки на учет № 26-д от 20.06.01
1703.	Городской особняк	г.Луга, пр.Володарского,	Акт постановки на

		5	учет № 26-д от 20.06.01
1704.	Успенский кинематограф	г. Луга, пр. Володарского, 7	Акт постановки на учет № 26-д от 20.06.01
1705.	«Белая дача»	г. Луга, ул. Партизанская, 24	Акт постановки на учет № 26-д от 20.06.01
1706.	Могила неизвестного солдата	д. Брод, Скребловское СП	Акт постановки на учет № 2 от 09.02.1999 г.
1707.	Могила летчика Мизевича Е.П.	д. Голубково, Скребловское СП	Акт постановки на учет № 2 от 09.02.1999 г.
1708.	Могила неизвестного солдата	д. Большая Дивенка, Мшинское СП	Акт постановки на учет № 2 от 09.02.1999 г.
1709.	Могила 2-х красноармейцев	д. Олешно, Волошовское СП	Акт постановки на учет № 2 от 09.02.1999 г.
1710.	Могила красноармейцев	д. Сяберо, Волошовское СП	Акт постановки на учет № 2 от 09.02.1999 г.
1711.	Могила 2-х бойцов 5-ой партизанской бригады: Васильева А.Ф., Евсеева П.Г.	д. Торошковицы, Дзержинское СП	Акт постановки на учет № 2 от 09.02.1999 г.
1712.	Братское захоронение	д. Хлупино, Тёсовское СП	Акт постановки на учет № 2 от 09.02.1999 г.
	Подпорожский район		
1713.	Церковь Покрова Пресвятой Богородицы деревянная	д. Аверкиевская (Чикозеро) Винницкое СП	Акт постановки на учет №. 37/Д от 08.02.2002
1714.	Жилой дом Аксенова, деревянный	д. Лукинская (Аксеновская) Озерской волости	Акт постановки на учет №.37/Д от 08.02.2002
1715.	Амбар, деревянный	д. Лукинская (Башмаковская) Озерской волости	Акт постановки на учет №. 37/Д от 08.02.2002
1716.	Церковь Пресвятой Троицы, деревянная	д. Гоморовичи Подпорожское ГП	Акт постановки на учет №. 37/Д от 08.02.2002
1717.	Жилой дом Левшаковых, деревянный	д. Ильинская (Лукинская-Юбеничи) Винницкое СП	Акт постановки на учет №. 37/Д от 08.02.2002
1718.	Жилой дом Березина И.П., деревянный	д. Красный Бор Вознесенское СП	Акт постановки на учет №. 37/Д от 08.02.2002
1719.	Церковь св. ап. Фомы, деревянная	д. Красный Бор Вознесенское СП	Акт постановки на учет №. 37/Д от 08.02.2002
1720.	Церковь св.вмч. Георгия,	д. Ладва	Акт постановки на

	деревянная	(Мининская) Курбинской волости	учет №. 37/Д от 08.02.2002
1721.	Жилой дом, деревянный	д. Лукинская	Акт постановления на учет №. 37/Д от 08.02.2002
1722.	Церковь Успения Богородицы (Богоявления) деревянная	д. Лукинская (Озера) Винницкое СП	Акт постановления на учет №. 37/Д от 08.02.2002
1723.	Церковь прор. Илии, деревянная	д. Миницкая (Мягозеро) Винницкое СП	Акт постановления на учет №. 37/Д от 08.02.2002
1724.	«Дом пряничника», деревянный	д. Лукинская (Озера) Винницкое СП	Акт постановления на учет №. 37/Д от 08.02.2002
1725.	Жилой дом Толстого С.Г., деревянный	д. Пидьма Подпорожское ГП	Акт постановления на учет №. 37/Д от 08.02.2002
1726.	Церковь св. прор. Елисея (Угодника), деревянная	Сидозеро (нежил. местность)	Акт постановления на учет №. 37/Д от 08.02.2002
1727.	Жилой дом Юначевых, деревянный	д. Согиницы Важинское СП	Акт постановления на учет №. 37/Д от 08.02.2002
1728.	«Кашинский сад»	д. Усланка Важинское СП	Акт постановления на учет №. 37/Д от 08.02.2002
1729.	Жилой дом Якунькиной, дерев.	д. Гимрека Вознесенской волости	Акт постановления на учет № 40/Д от 30.03.2002.
1730.	Церковь Сретения Господня	д. Юксовичи (Кишковщина) Вознесенское СП	Акт постановления на учет № 40/Д от 30.03.2002.
1731.	Жилой дом Лебедевых (дом дьячка), дерев.	д.Юксовичи (Кишковщина) Вознесенское СП	Акт постановления на учет № 40/Д от 30.03.2002.
1732.	Корниелиево-Паданская пустынь	Падано (нежилая местность) Винницкой волости	Акт постановления на учет № 40/Д от 30.03.2002.
1733.	Церковь Св. прор. Илии	д.Согиницы Важинское СП	Акт постановления на учет № 40/Д от 30.03.2002.
1734.	Дом-двойня	д. Гимрека Вознесенское СП	Акт постановления на учет от 20.11.1998
1735.	Бюст Герою Советского Союза Смирнову И.Ф.	г. Подпорожье	Акт постановления на учет № 84/Д-1 от 28.09.2009.
	Приозерский район		
1736.	Пожарное депо	г.Приозерск, ул. Жуковского, 6	Акт постановления на учет № 14-2 от 27.07.1987
1737.	Ансамбль административно- служебных зданий	г.Приозерск, Заводская, д. 5	Акт постановления на учет № 14-2 от

			27.07.1987
1738.	Жилой дом /гостиница ? /	г.Приозерск, ул. Инженерная, 1	Акт постановки на учет № 14-2 от 27.07.1987
1739.	Жилой дом	г.Приозерск, Калинина, 1	Акт постановки на учет № 14-2 от 27.07.1987
1740.	Жилой дом	г.Приозерск, Калинина, 3	Акт постановки на учет № 14-2 от 27.07.1987
1741.	Жилой дом	г.Приозерск, Калинина, 2	Акт постановки на учет № 14-2 от 27.07.1987
1742.	Жилой дом	г.Приозерск, Калинина, 9	Акт постановки на учет № 14-2 от 27.07.1987
1743.	Жилой дом (гостиница "Корела") Жилой дом	г.Приозерск, Калинина, 11/5	Акт постановки на учет № 14-2 от 27.07.1987
1744.	Жилой дом	г.Приозерск, Красноармейская, 1	Акт постановки на учет № 14-2 от 27.07.1987
1745.	Жилой дом	г.Приозерск, Красноармейская, 4	Акт постановки на учет № 14-2 от 27.07.1987
1746.	Жилой дом (почта ?)	г.Приозерск, Ленина, 1	Акт постановки на учет № 14-2 от 27.07.1987
1747.	Магазин	г.Приозерск, Ленина, 14	Акт постановки на учет № 14-2 от 27.07.1987
1748.	Хлебозавод	г.Приозерск, Ленина, 20	Акт постановки на учет № 14-2 от 27.07.1987
1749.	Здание Кирхи	г.Приозерск, Ленинградская, 8	Акт постановки на учет № 14-2 от 27.07.1987
1750.	Гражданское здание	г.Приозерск, Маяковского, 36	Акт постановки на учет № 14-2 от 27.07.1987
1751.	Здание вокзала	г.Приозерск, Привокзальная пл.	Акт постановки на учет № 14-2 от 27.07.1987 Акт постановки на учет № 14-19 от 10.11.1997
1752.	Жилой дом	г.Приозерск, Советская, 6 / Жуковского, 1)	Акт постановки на учет № 14-2 от 27.07.1987
1753.	Жилой дом	г.Приозерск, Советская, 20	Акт постановки на учет № 14-2 от 27.07.1987
1754.	Жилой дом	г.Приозерск, Суворова, 5	Акт постановки на

			учет № 14-2 от 27.07.1987
1755.	Гражданское здание (училище)	г.Приозерск, Чапаева, 19	Акт постановки на учет № 14-19 от 10.11.1997
1756.	Сад городской	г.Приозерск, между ул.Калинина, Жуковского, Ленина, Красногвардейской	Акт постановки на учет № 14-2 от 27.07.1987
1757.	Парк городской	г.Приозерск, о. Скалистый (Каллиосари)	Акт постановки на учет № 14-2 от 27.07.1987
1758.	Православная церковь	г.Приозерск, на кладбище	Акт постановки на учет № 14-1 от 21.12.1982
1759.	Здание клуба рабочей молодежи (сейчас база отдыха)	п.Горы	Акт постановки на учет № 14-13 от 10.12.1992
1760.	1-этажное здание нар. школы с квартирой для учителя	п.Горы	Акт постановки на учет № 14-13 от 10.12.1992
1761.	II-этажное здание нар. школы	п.Горы	Акт постановки на учет № 14-13 от 10.12.1992
1762.	Здание школы	д.Громово	Акт постановки на учет № 14-11 от 19.05.1993
1763.	Здание школы		
1764.	пришкольный участок (4 га)		
1765.	Жилой дом	д.Кривко Сосновская волость	Акт постановки на учет № 14-4 от 25.01.1988
1766.	Усадебный дом к. XIX - н. XX вв.	п. Мельниково, ул. Школьная, дом 8	Акт постановки на учет № 14-6 от 27.07.1992
1767.	Жилой деревянный 2-х эт.	пос.Мельниково, Липовая, 2	Акт постановки на учет № 14-3 от 19.11.1987
1768.	Здание старой больницы	пос. Мельниково, Калинина, 41	Акт постановки на учет № 14-6 от 27.07.1992
1769.	Усадьба Ампиала	г.Приозерск, северный берег оз.Судаковского	Акт постановки на учет № 39-д от 20.07.2001
1770.	- усадебный дом		
1771.	- жилой флигель		
1772.	- парк		
1773.	Двухэтажный жилой дом 1 тр. XX в. "Белая дача"	пос.Плодовое Отраденская	Акт постановки на учет № 14-15 от 29.07.1993
1774.	Кирха	пос.Ромашки (на мысу) Ромашкинская	Акт постановки на учет № 14-1 от

			21.12.1982, Акт постановки на учет № 14-8 от 25.03.1993
1775.	Кирха	д.Севастьяново Богатыревская в.	Акт постановки на учет № 14-4 от 25.01.1988
1776.	Памятник-стела П.Я.Харитонову	г.Приозерск, ул. Пушкина, 19	Акт постановки на учет № 14-2 от 27.07.1987
1777.	Памятник В.И.Ленину	г.Приозерск, пл.Ленина	Акт постановки на учет № 14-2 от 27.07.1987
1778.	Памятник крестьянам бывших помещичьих (донационных) земель	п.Плодовое Отраденская	Акт постановки на учет № 14-17 от 15.09.1995
1779.	Памятник крестьянам бывших помещичьих (донационных) земель	пос.Запорожское Запорожская	Акт постановки на учет № 14-17 от 15.09.1995
1780.	Памятник крестьянам бывших помещичьих (донационных) земель	в 2-х км от пос.Петровское, вост. Берег оз.Петровское	Акт постановки на учет № 14-17 от 15.09.1995
1781.	Комплекс оборонительных сооружений линии Маннергейма (от Финского залива до Ладожского озера)	территория Приозерского района	Акт постановки на учет № 65/д от 15.01.2005
1782.	Дом офицеров	о.Коневец, за Коневским.скитом (150 – 200 м), с левой стороны от дороги	Акт постановки на учет № 14-17 от 05.09.1995
1783.	Хозяйственная постройка	о.Коневец, мыс Ратушка	Акт постановки на учет № 14-17 от 05.09.1995
1784.	Комплекс железнодорожной ст. Отрадное - камера хранения	Ж/д ст. Отрадное	Акт постановки на учет № 14-16 от 25.10.1994
1785.	- здание вокзала		
1786.	- пакгауз - камера хранения		
1787.	Здание магазина со складом	Ж/д ст. Отрадное, Привокзальная пл.	Акт постановки на учет № 14-16 от 25.10.1994
1788.	Здание зернохранилище	Ж/д ст. Отрадное, Привокзальная пл.	Акт постановки на учет № 14-16 от 25.10.1994
1789.	Усадьба Фридерикса: - купальня	п.Плодовое берег оз. Отрадное (на мысу)	Акт постановки на учет № 14-15 от 29.07.1993
1790.	Здание магазина со складом	п.Горы Мельниковская в.	Акт постановки на учет № 14-13 от 10.12.1992

1791.	Историческое место – участок, на котором в VII-XX вв. располагалась финская церковь (в границах зеленых насаждений)	пос. Громово	Акт постановления на учет № 14-12 от 19.05.1993
1792.	Парк усадьбы Фридерикса	п. Плодовое	Акт постановления на учет № 14-10 от 13.05.1993
1793.	Усадебный комплекс н. XX в. - усадебная хоз. постройка - усадебная хоз. постройка (возм. молочня) - усадебная хоз. постройка (скотный двор)	п. Плодовое Приозерский р-н Лен. обл.	Акт постановления на учет № 14-9 от 13.05.1993
1794.	Жилой дом	г. Приозерск, Инженерная, 7	Акт постановления на учет № 14-7 от 04.12.1992
1795.	Жилой дом	г. Приозерск, Инженерная, 12	Акт постановления на учет № 14-7 от 04.12.1992
1796.	Здание народной школы (подростковый клуб)	п. Мельниково	Акт постановления на учет № 14-6 от 27.07.1992
1797.	Парк в Новой крепости	г. Приозерск, быв. Спасский остров	Акт постановления на учет № 14-5 от 22.11.1988
1798.	Усадебный парк (Маннергеймов ?)	пос. Плодовое Отраденского с/совета	Акт постановления на учет № 14-5 от 22.11.1988
1799.	Усадебный парк	пос. Яркое Ларионовского с/совета	Акт постановления на учет № 14-5 от 22.11.1988
1800.	Жилой деревянный 2-х этаж.	пос. Мельниково, на центральной площади, 100 м к востоку от братского захоронения В.О.В.	Акт постановления на учет № 14-3 от 19.11.1987
1801.	Жилой деревянный 2-х этаж.	пос. Мельниково, на центральной площади, в 100 м к северо-западу от братского захоронения В.О.В.	Акт постановления на учет № 14-3 от 19.11.1987
1802.	Жилой деревян. 2 эт. дом	пос. Мельниково, вблизи центр. пл. в 150 м к С-В от братского зах. В.О.В.	Акт постановления на учет № 14-3 от 19.11.1987
1803.	Памятник В.И. Ленину («Ленин в Разливе»)	г. Приозерск, ул. Ленинградское шоссе	Акт постановления на учет № 14-2 от 27.07.1987
1804.	Жилой дом	г. Приозерск, Инженерная, 4	Акт постановления на учет № 14-2 от 27.07.1987
1805.	Жилой дом	г. Приозерск, Инженерная, 6	Акт постановления на учет № 14-2 от

			27.07.1987
1806.	Жилой дом	г.Приозерск, Инженерная, 7	Акт постановления на учет № 14-18 от 05.12.1992
1807.	Жилой дом	г.Приозерск, Инженерная, 11	Акт постановления на учет № 14-2 от 27.07.1987
1808.	Жилой дом	г.Приозерск, Инженерная, 13	Акт постановления на учет № 14-2 от 27.07.1987
1809.	Жилой дом	г.Приозерск, Инженерная, 26	Акт постановления на учет № 14-2 от 27.07.1987
1810.	Жилой дом	г.Приозерск, Инженерная, 28	Акт постановления на учет № 14-2 от 27.07.1987
1811.	Жилой дом	г.Приозерск, Кирова, 22	Акт постановления на учет № 14-2 от 27.07.1987
1812.	Жилой флигель	г.Приозерск, Ленина, 18	Акт постановления на учет № 14-2 от 27.07.1987
1813.	Жилой дом	г.Приозерск, Ленинградская, д. 11	Акт постановления на учет № 14-2 от 27.07.1987
1814.	Жилой дом (баня)	г.Приозерск, Ленинградское шоссе, д. 11	Акт постановления на учет № 14-2 от 27.07.1987
1815.	Жилой дом	г.Приозерск, Портовая, 1	Акт постановления на учет № 14-2 от 27.07.1987
	Сланцевский район		
1816.	Комплекс Поречского- Покровского монастыря	с. Козья Гора	Акт постановления на учет № 51/Д от 05.05.2003 г.
1817.	- Покровская церковь с приделами Петра и Павла		
1818.	- часовня		
1819.	- ограда с воротами		
1820.	-северный келарский корпус		
1821.	- северо-западный келарский корпус		
1822.	- сторожка		
1823.	Памятный знак жителям деревни Новоселье, погибшим в борьбе с фашистами	д. Новоселье	Акт постановления на учет № 43/Д-1 от 09.09.2002
1824.	Памятный знак жителям деревни Старополье, погибшим в борьбе с фашистами	д. Старополье	Акт постановления на учет № 43/Д-1 от 09.09.2002
1825.	Усадебный комплекс Кошелевичи	д.Кошелевичи	Акт постановления на учет № 15-5 от 14.02.1996
1826.	- усадебный дом		

1827.	- часовня		
1828.	- складская постройка		
1829.	Церковь Св. Великомученика и Победоносца Георгия	д.Ложголово Старопольская волость	Акт постановки на учет № 15-5 от 14.02.1996
1830.	Церковь Успения Божьей Матери	д.Заручье Старопольская волость	Акт постановки на учет № 15-6 от 14.02.1996
1831.	Часовня	д.Заручье Старопольская волость	Акт постановки на учет № 15-6 от 14.02.1996
1832.	Дом священника	д.Заручье Старопольская волость	Акт постановки на учет № 15-6 от 14.02.1996
1833.	Часовня Тихвинской Божьей Матери	д.Загорье Старопольская волость	Акт постановки на учет № 15-6 от 14.02.1996
1834.	Часовня	д.Ликовское Старопольская волость	Акт постановки на учет № 15-6 от 14.02.1996
1835.	Церковь Рождества Богородицы	д.Пенино Овсищенская волость	Акт постановки на учет № 15-6 от 14.02.1996
1836.	Надкладезная часовня	д.Пенино Овсищенская волость	Акт постановки на учет № 15-6 от 14.02.1996
1837.	Церковь Михаила Архангела	д.Зажупанье Старопольская волость	Акт постановки на учет № 15-6 от 14.02.1996
1838.	Церковь Рождества Христова	д.Старополье	Акт постановки на учет № 15-2 от 18.05.1994
1839.	Купеческий дом	д.Старополье	Акт постановки на учет № 15-2 от 18.05.1994
1840.	Купеческий дом	д.Старополье	Акт постановки на учет № 15-2 от 18.05.1994
1841.	Братская могила красноармейцев, погибших в борьбе с белогвардейцами	д. Новоселье, гражданское кладбище	Акт постановки на учет № 1 от 07.09.1998
	Тихвинский район		
1842.	Здание вокзала	г.Тихвин	Акт постановки на учет №16-3 от 28.07.1991
1843.	Жилой дом	г.Тихвин, Кузьмина, 9	Акт постановки на учет №16-4 от 14.06.1989
1844.	Административное здание	г.Тихвин, Карла Маркса, 9	Акт постановки на учет №16-4 от 14.06.1989
1845.	Дом с лавкой (б. Шижинского)	г.Тихвин, Карла Маркса, 13	Акт постановки на учет №16-2 от

			15.09.1987
1846.	Жилой дом	г.Тихвин, Карла Маркса, 19/42	Акт постановки на учет №16-6 от 09.02.1999
1847.	Школа	г.Тихвин, Карла Маркса, 22	Акт постановки на учет №16-4 от 14.06.1989
1848.	Жилой дом	г.Тихвин, Карла Маркса, 26	Акт постановки на учет №16-2 от 15.09.1987
1849.	Жилой дом (бю Кухина)	г.Тихвин, Новгородская, 15	Акт постановки на учет №16-2 от 15.09.1987
1850.	Жилой дом с лавкой	г.Тихвин, Новгородская, 26	Акт постановки на учет №16-2 от 15.09.1987
1851.	Жилой дом	г.Тихвин, Новгородская, 32	Акт постановки на учет №16-6 от 09.02.1999
1852.	Жилой дом с лавкой	г.Тихвин, Пионерская, 1	Акт постановки на учет №16-2 от 15.09.1987
1853.	Жилой дом б. богадельня	г.Тихвин, Пионерская, 9/37	Акт постановки на учет №16-2 от 15.09.1987
1854.	Жилой дом	г.Тихвин, Пролетарской диктатуры, 11	Акт постановки на учет №16-2 от 15.09.1987
1855.	Жилой дом 2-х	г.Тихвин, Пролетарской диктатуры, 26	Акт постановки на учет №16-2 от 15.09.1987
1856.	Здание складов	г.Тихвин, пл.Свободы, 3	Акт постановки на учет №16-4 от 14.06.1989
1857.	Административное здание	г.Тихвин, пл.Свободы, 5	Акт постановки на учет №16-4 от 14.06.1989
1858.	Гостиный двор	г.Тихвин, пл.Свободы, 8	Акт постановки на учет №16-6 от 09.02.1999
1859.	Спасо-Преображенский собор	г.Тихвин, пл.Свободы, 9	Акт постановки на учет №16-6 от 09.02.1999
1860.	Жилой дом	г.Тихвин, Советская, 27	Акт постановки на учет №16-2 от 15.09.1987
1861.	Жилой дом	г.Тихвин, Советская, 28	Акт постановки на учет №16-2 от 15.09.1987
1862.	Жилой дом	г.Тихвин, Советская, 29	Акт постановки на учет №16-2 от 15.09.1987
1863.	Жилой дом	г.Тихвин, Советская, 30	Акт постановки на

			учет №16-2 от 15.09.1987
1864.	Жилой дом	г.Тихвин, Советская, 33	Акт постановки на учет №16-2 от 15.09.1987
1865.	Административное здание	г.Тихвин, Советская, 45	Акт постановки на учет №16-4 от 14.06.1989
1866.	Административное здание	г.Тихвин, Советская, 48	Акт постановки на учет №16-4 от 14.06.1989
1867.	Дом уездного ведомства	г.Тихвин, Советская, 49	Акт постановки на учет №16-6 от 09.02.1999
1868.	Жилой дом	г.Тихвин, Советская, 52/23	Акт постановки на учет №16-2 от 15.09.1987
1869.	Типография	г.Тихвин, Советская, 57	Акт постановки на учет №16-4 от 14.06.1989
1870.	Жилой дом	г.Тихвин, Советская, 70 (Римского-Корсакова)	Акт постановки на учет №16-6 от 09.02.1999
1871.	Жилой дом	г.Тихвин, Советская, 75	Акт постановки на учет №16-2 от 15.09.1987
1872.	Жилой дом	г.Тихвин, Советская, 77	Акт постановки на учет №16-2 от 15.09.1987
1873.	Контора	г.Тихвин, Чернышевского, 27	Акт постановки на учет №16-2 от 15.09.1987
1874.	Жилой дом	г.Тихвин, Чернышевского, 38	Акт постановки на учет №16-2 от 15.09.1987
1875.	Жилой дом	г.Тихвин, Чернышевского, 48	Акт постановки на учет №16-2 от 15.09.1987
1876.	Жилой дом	г.Тихвин, Юных разведчиков, 40	Акт постановки на учет №16-2 от 15.09.1987
1877.	Природно-архитектурный ансамбль с усадебным комплексом П.В.Римского-Корсакова		
1878.	Дом священника	д.Заручевье	Акт постановки на учет №13/д от 14.09.1998
1879.	Надвратная колокольня церкви Михаила Архангела		
1880.	Ограда погоста		
1881.	Усадебный дом		
1882.	Парк 10 га		
1883.	Дворец Буткевич	д.Свирь Ильинская волость	Акт постановки на учет №16-1 от

			19.05.1984
1884.	Ц. свт.Николая бывш. Николо-Боровинского монастыря	г. Тихвин, ул Боровая, д.1	Акт постановки на учет № 66/д от 12.12.2006
1885.	Новгородский шлюз	г. Тихвин	Акт постановки на учет № 69/д от 06.07.2007
1886.	Памятник – танк	г. Тихвин, западная окраина	Акт постановки на учет № 1 от 07.09.98г.
	Тосненский район		
1887.	Жилой дом	г.Тосно, пр.Ленина, 57	Акт постановки на учет № 17-6 от 19.05.1999
1888.	Почтовый дом. Станция дилижансов	г.Тосно, пр.Ленина, 135	Акт постановки на учет № 17-6 от 19.05.1999
1889.	Здание церковного ведомства. Церковно- приходская школа	г.Тосно, пр.Ленина, 137	Акт постановки на учет № 17-6 от 19.05.1999
1890.	Купеческий жилой дом Смолиных	г.Тосно, пр.Ленина, 149 (угловой дом по ул.Алексеева)	Акт постановки на учет № 17-6 от 19.05.1999
1891.	Ямская слобода	г.Тосно, пр.Ленина, дд. 138,140, 142, 144, 169, 173, 175	Акт постановки на учет № 17-6 от 19.05.1999
1892.	Усадьба «Марьино»	д. Андрианово, парк усадьбы «Марьино»	Акт постановки на учет № 80/Д от 03.02.2009 г.
1893.	Церковь во имя Святой Троицы, 1830-40-е гг., арх. П.Садовников		
1894.	Грот		
1895.	Мост (арочный)		
1896.	Парк с прудом, 28 га		
1897.	Усадебный комплекс XIX – XX вв.	д.Андрианово, левый берег р.Тосны Тарасовская волость	Акт постановки на учет № 17-3 от 02.06.1989
1898.	Усадебный дом (бывшая школа)	д.Андрианово, левый берег р.Тосны Тарасовская волость	Акт постановки на учет № 17-3 от 02.06.1989
1899.	Служебная постройка (бывший дом учителя)	д.Андрианово, левый берег р.Тосны Тарасовская волость	Акт постановки на учет № 17-3 от 02.06.1989
1900.	Парк усадьбы, 1.5 га	д.Андрианово, левый берег р.Тосны Тарасовская волость	Акт постановки на учет № 17-3 от 02.06.1989
1901.	Церковь Иконы Божией Матери. (Знамение)	д.Бабино, на берегу р. Равань	Акт постановки на учет № 42/д от 25.09.2002
1902.	Усадебный парк (6 га) наб.реки Чудля	д.Замостье, западнее шоссе Шапки-Любань, вдоль сев. берега реки	Акт постановки на учет № 17-5 от 09.07.1991
1903.	Парк усадьбы (10 га) наб.реки Чудля	д.Замостье, восточнее шоссе Шапки-Любань	Акт постановки на учет № 17-5 от

		вдоль реки	09.07.1991
1904.	Церковь на кладбище с надгробьями сер. XIX в., парк 8 га.	д.Замостье, у шоссе Шапки-Любань, южнее реки Чудля	Акт постановки на учет № 17-5 от 09.07.1991
1905.	Парк усадьбы «Каменка» на площади 8 га.	д.Каменка	Акт постановки на учет № 12/д от 09.09.1998
1906.	Жилой дом Мельникова П.П.	г.Любань, пр.Мельникова, д.1 (в 1.5 км от Любани)	Акт постановки на учет № 42/д от 25.09.2002
1907.	Памятник П.П.Мельникову (бюст)	г.Любань, в сквере ж/д вокзала	Акт постановки на учет № 52-д от 05.05.03
1908.	Церковь св.апп.Петра и Павла	г.Любань	Акт постановки на учет № 52-д от 05.05.03
1909.	Паровозное депо с поворотным кругом	г.Любань, ж/д станция	Акт постановки на учет № 17-4 от 18.06.91
1910.	Водокачка (насосная)	г.Любань, ж/д станция	Акт постановки на учет № 17-4 от 18.06.91
1911.	Жилой дом (кирп) для служащих ж.д.	г.Любань, ул.Вокзальная, 18	Акт постановки на учет № 17-4 от 18.06.91
1912.	Жилой дом	г.Любань, ул.Вокзальная, 22	Акт постановки на учет № 17-4 от 18.06.91
1913.	Служебный корпус (красный кирпич)	г.Любань, ул.Вокзальная, 8	Акт постановки на учет № 42/д от 25.09.2002
1914.	Погреб (красный кирпич)	г.Любань, у водонапорной башни	Акт постановки на учет № 42/д от 25.09.2002
1915.	Усадебный парк на площади 15 га	г.Любань	Акт постановки на учет № 12/д от 09.09.98
1916.	Усадьба Марковых «Александровская»	д.Надино Шапкинская волость	Акт постановки на учет № 17-1 от 11.02.1982
1917.	- парк (на территории Дом, где жил композитор П.И.Чайковский)		
1918.	Парк усадьбы «Княже-Лисино» на площади 9 га.	д.Новолисино	Акт постановки на учет № 12/д от 09.09.98
1919.	Парк усадьбы «Пельгора» на площади 7 га	д.Пельгора	Акт постановки на учет № 12/д от 09.09.98
1920.	Церковь Никольская на кладбище	д.Пельгора Любанская волость	Акт постановки на учет № 52/д от 05.05.2003
1921.	Парк усадьбы «Попрудка» на	д.Попрудка	Акт постановки на

	площади 11 га.	Любанская волость	учет № 12/д от 09.09.98
1922.	Парк усадьбы «Лисино» («Новолисино») на площади 50 га	д.Поги	Акт постановки на учет № 12/д от 09.09.98
1923.	Парк усадьбы «Трубников Бор» на площади 22 га.	д.Трубников Бор Трубникоборская волость	Акт постановки на учет № 12/д от 09.09.98
1924.	Парк усадьбы «Тухань» на площади 6 га	м.Тухань, 2,5 км на запад от церкви в д.Замостье	Акт постановки на учет № 12/д от 09.09.98
1925.	Усадебный парк на площади 17 га	р.п..Ульяновка	Акт постановки на учет № 12/д от 09.09.98
1926.	Дача деревянная	р.п.Ульяновка, 10-я улица, д.11	Акт постановки на учет № 17-4 от 18.06.91
1927.	Купеческий дом, 2-эт.	р.п.Ульяновка, пр.Советский, 34	Акт постановки на учет № 17-4 от 18.06.91
1928.	Дача деревянная	р.п.Ульяновка, 14-я улица, д.8	Акт постановки на учет № 17-4 от 18.06.91
1929.	Купеческий дом	р.п.Ульяновка, Советский пр., д.5	Акт постановки на учет № 52-д от 05.05.03
1930.	Дача деревянная	р.п.Ульяновка, ул.Левая линия, д.5/8 (51)	Акт постановки на учет № 52-д от 05.05.03
1931.	Дача деревянная	р.п.Ульяновка, ул.Володарского, д.38	Акт постановки на учет № 52-д от 05.05.03
1932.	Дача деревянная	р.п.Ульяновка, ул.Володарского, д.42	Акт постановки на учет № 52-д от 05.05.03
1933.	Дача деревянная	р.п.Ульяновка, ул.Володарского, д.52	Акт постановки на учет № 52-д от 05.05.03
1934.	Дача деревянная	р.п.Ульяновка, ул.Володарского, д.54	Акт постановки на учет № 52-д от 05.05.03
1935.	Дача деревянная	р.п.Ульяновка, пр.Советский, д.115	Акт постановки на учет № 52-д от 05.05.03
1936.	Усадебный парк	д.Ушаки,	Акт постановки на учет № 12-д от 09.09.98
1937.	Церковь во имя свт.Николая Чудотворца	д.Ушаки, Ушакинская волость	Акт постановки на учет № 17-1 от 11.02.82
1938.	Мост гранитный	д.Ушаки, Ушакинская волость	Акт постановки на учет № 52-д от 05.05.03

1939.	Усадебный парк «Шапки» (Нижний)	пос.Шапки, Шапкинская волость	Акт постановки на учет № 12-д от 09.09.98
	Сосновый Бор		
1940.	Насосная станция Калищенской железной дороги	г.Сосновый Бор, Речная, дд. 6 и 7	Акт постановки на учет № 11-6 от 11.05.1988
1941.	Детский игровой комплекс «Андерсенград»	г.Сосновый Бор, 3-й микрорайон	Акт постановки на учет № 11-4 от 14.07.1987
1942.	Арка главного входа с башней «Оловянный солдатик»		
1943.	Декоративный бассейн с каскадом		
1944.	Скульптура «Русалочка»		
1945.	Кафе «Белоснежка и семь гномов»		
1946.	Ратуша		
1947.	Барельеф Г.Х.Андерсена		
1948.	Амфитеатр «Дюймовочка»		
1949.	Дом «Голубой аист»		
1950.	Домик Оле-Лукойе		
1951.	Торговые ряды «Три брата»		
1952.	Форт		
1953.	Сторожевая башня		
1954.	Гараж детских автомобилей, туалет		
1955.	Мост		
1956.	Декоративная скульптура- светильник, а также детские площадки для игр, спорта, отдыха; цветники		

Содержание

Акт по результатам государственной историко-культурной экспертизы	1
Приложение №1. Историческая справка.....	18
Приложение №2. Картографические и иконографические материалы.....	30
Приложение №3. Материалы фотофиксации.....	55
Приложение №4. Акт о выявлении.....	70
Приложение №5. Проект предмета охраны объекта культурного наследия муниципального значения.....	73
Приложение №6. Проект границ территории объекта культурного наследия муниципального значения.....	79
Приложение № 7. Паспорт памятника «Усадьба Сяглицы. Парк».....	85
Приложение №8. Историко-культурный опорный план.....	111
Приложение №9. Сведения, содержащиеся в ЕГРН	113
Приложение №10. Договоры с экспертами.....	117
Приложение №11. Копия контракта и технического задания заказчика.....	134
Приложение №12. Сведения об аттестации экспертов	190
Приложение № 13. Сведения об адресации объекта.....	201
Приложение № 14. Копия приказа № 01-03/15-63 от 01 декабря 2015 года	203